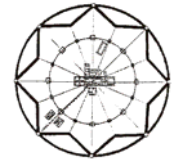




JAVNA USTANOVA

**Zavod za prostorno uređenje  
Požeško-slavonske županije**



Županijska 7, 34 000 Požega, HR  
tel:(+385)034/290-222;fax:(+385)034/290-220

**PROSTORNI PLAN UREĐENJA OPĆINE KAPTOL**

**Izmjene i dopune**

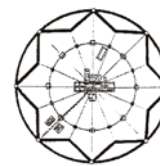
**S A D R Ž A J**

**OBVEZNI PRILOZI:**

- **OBRAZLOŽENJE PLANA**
- **POPIS STRUČNIH PODLOGA NA KOJIMA SE TEMELJE PROSTORNO PLANSKA RJEŠENJA**
- **POPIS SEKTORSKIH DOKUMENATA I PROPISA POŠTIVANIH U IZRADI PLANA, KOJI SE ODOSE NA NJEGOV SADRŽAJ**
- **ZAHTJEVI IZ ČLANKA 79. ZAKONA O PROSTORNOM UREĐENJU I GRADNJI („NN“, br. 76/07, 38/09, 55/11, 90/11 i 50/12)**
- **MIŠLJENJA IZ ČLANKA 94. ZAKONA O PROSTORNOM UREĐENJU I GRADNJI („NN“, br. 76/07, 38/09 i 55/11, 90/11 i 50/12)**
- **IZVJEŠĆE O PRETHODNOJ RASPRAVI**
- **IZVJEŠĆE O JAVNOJ RASPRAVI**
- **EVIDENCIJA POSTUPKA IZRADA I DONOŠENJA PLANA**
- **SAŽETAK ZA JAVNOST**



JAVNA USTANOVA

**Zavod za prostorno uređenje  
Požeško-slavonske županije**Županijska 7, 34 000 Požega, HR  
tel: (+385)034/290-222; fax: (+385)034/290-220**PROSTORNI PLAN UREĐENJA OPĆINE KAPTOL**  
**Izmjene i dopune**

## OBVEZNI PRILOZI PLANA

**1. POLAZNE OSNOVE**

- 1.1. Razlozi pristupanju izradi Izmjena i dopuna Prostornog plana uređenja općine Kaptol
- 1.2. Osnovni prostorni pokazatelji za područje općine Kaptol
- 1.3. Dokumentacija koja se odnosi na PPUO Kaptol

**2. IZMJENE I DOPUNE PROSTORNOG PLANA UREĐENJA OPĆINE KAPTOL**

- 2.1. Preispitivanje pojedinih obveza propisanih Zakonom o prostornom uređenju i gradnji (NN br. 76/07, 38/09, 55/11, 90/11 i 50/12) i Prostornim planom Požeško-slavonske županije ("Požeško - slavonski službeni glasnik", broj 05/02 i 05A/02, 04/11)
- 2.2. Redefiniranje obveze izrade prostornih planova (UPU/DPU),  
**2.2. Organizacija prostora i osnovna namjena i korištenje površina**
  - 2.2.1. Preispitivanje površine građevinskih područja
    - Građevinska područja naselja
    - Izdvojena građevinska područja ugostiteljsko - turističke namjene
    - Izdvojena građevinska područja gospodarskih zona
  - 2.2.2. Iskaz prostornih pokazatelja za namjenu površina (naselja i izgrađene strukture van naselja; poljoprivredne, šumske, vodne te površine posebne namjene i ostale površine )
- 2.3. **Uvjeti korištenja, uređenja i zaštite prostora**
  - 2.3.1. Uvjeti i mjere zaštite kulturne baštine
  - 2.3.2. Uvjeti i mjere zaštite prirode
  - 2.3.3. Zahtjevi zaštite i spašavanja
- 2.4. **Infrastrukturni sustav**
  - 2.4.1. Korekcija cestovne infrastrukture
  - 2.4.2. Gradnja osnovnih postaja mobilne telefonije
  - 2.4.3. Usklađenje PPUG-a sa Studijom razvitka vodoopskrbe na području Požeško - slavonske županije
  - 2.4.4. Usklađenje PPUG-a sa Studijom zaštite voda Požeško - slavonske županije
  - 2.4.5. Korekcija energetskeg sustava
  - 2.4.6. Obnovljivi izvori energije

## 1. POLAZNE OSNOVE

### 1.1. Razlozi pristupanju izradi Izmjena i dopuna Prostornog plana uređenja općine Kaptol

Zakonom o prostornom uređenju i gradnji (NN, br. 76/07, 38/09, 55/11 i 90/11) i pripadajućim podzakonskim aktima reguliran je sustav prostornog uređenja i gradnja te način gospodarenja, zaštite i upravljanja prostorom, u sklopu kojega značajno mjesto zauzima obveza donošenja dokumenata prostornog uređenja.

**Prostorni plan uređenja općine Kaptol** (u daljnjem tekstu PPUO Kaptol) donesen je Odlukom o donošenju PPUO Kaptol („Službeni glasnik Općine Kaptol“, br. 1/08) od strane Općinskog vijeća općine Kaptol na 01. sjednici održanoj 29. veljače 2008. godine. Provodi se od 15. ožujka 2008. godine, osam dana od dana objave u „Službenom glasniku općine Kaptol“, kada je stupio na snagu.

Nastavno, analizom područja Općine i sagledavanjem prostornih mogućnosti i razvojnih potreba ocijenjeno da je u pojedinim segmentima potrebno korigirati važeći PPUO Kaptol te ga uskladiti s u međuvremenu donesenom zakonskom regulativom, kao i usvojenim razvojnim projektima (prvenstveno iz područja prometne i komunalne infrastrukture) kako ne bi predstavljao ograničenje u razvoju općine Kaptol.

Daljnjom analizom predmetnog prostora je utvrđena potreba izrade **Izmjene i dopune PPUO Kaptol** čije su osnovna programska određenja utvrđena Odlukom o izradi Izmjene i dopune Prostornog plana uređenja Općine Kaptol ("Službeni glasnik" Općine Kaptol, broj 05/11), i to kako slijedi:

1. usklađivanje s odredbama Zakona o prostornom uređenju i gradnji i drugih Zakona i propisa,
2. usklađivanja sa Prostornim planom Požeško-slavonske županije,
3. korekcija prometnih i infrastrukturnih sustava
4. definiranja cesta :
  - Županijskih
  - Lokalnih
  - Nerazvrstanih
5. unošenja korekcija/izmjena granica građevinskih područja naselja,
6. redefiniranje obveze izrade prostornih planova (UPU/DPU),
7. korekcija uvjeta gradnje i uređenja prostora unutar i izvan građevinskog područja naselja,
8. određivanja uvjeta i zona za izgradnju obnovljivih izvora energije

Sukladno Odluci o izradi Izmjene i dopune PPUO Kaptol, a temeljem **Odluke Župana** Požeško-slavonske županije, Klasa:022-01/11-01/60, Urbroj:2177/1-01-11-2 od 24. listopada 2011. godine, (Požeško-slavonski službeni glasnik, br. 06/2011) sklopljen je **Ugovor** (ZAVOD: Klasa:023-01/11-04/4, Urbroj: 2177/1-3-1-11-1; OPĆINA KAPTOL: Klasa:350-01/11-01/07, Urbroj:2177/05-02-11-1; dana: 24.studenog 2011.) o izradi **Izmjene i dopune PPUO Kaptol**, između Općine Kaptol i Zavoda za prostorno uređenje Požeško-slavonske županije na osnovu kojeg je izrađen elaborat Izmjene i dopune Prostornog plana uređenja Općine Kaptol (u daljnjem tekstu Izmjene i dopune PPUO Kaptol).

Nositelj izrade Izmjene i dopune PPUO Kaptol je Jedinostveni upravni odjel Općine Kaptol (u daljnjem tekstu: Nositelj izrade), a izrađivač sukladno čl. 38. Zakona, Zavod za prostorno uređenje Požeško-slavonske županije (u daljnjem tekstu: Izrađivač).

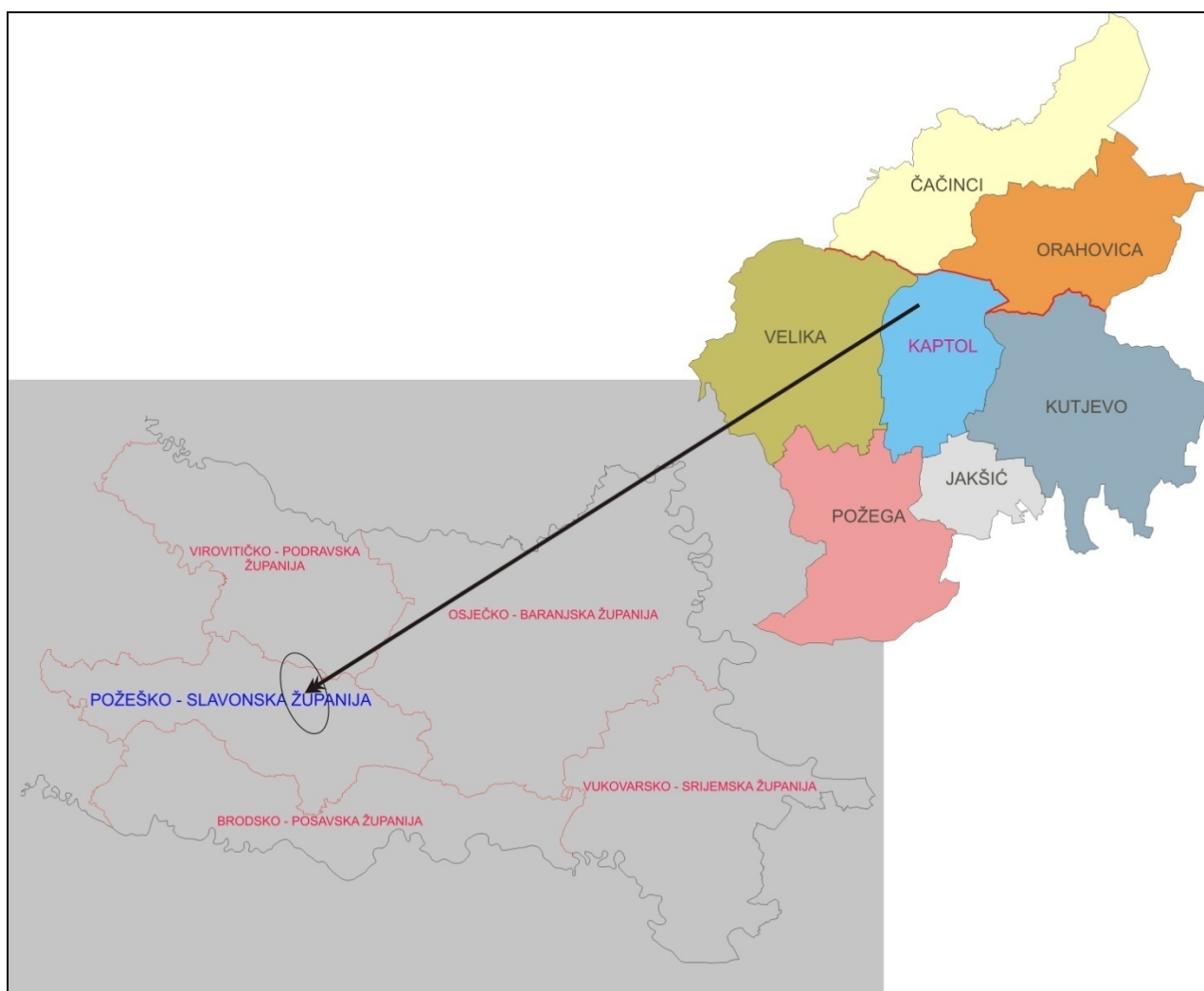
Obuhvat Prostornog plana uređenja Općine Kaptol jednak je administrativnom teritoriju pripadajućem Općini Kaptol, a u kojem se pojavljuju točkaste izmjene i dopune istog.

Koncepcija Prostornog plana uređenja Općine Kaptol od dana donošenja do danas nije mijenjana.

## 1.2. Osnovni prostorni pokazatelji za područje općine Kaptol

Općina Kaptol je jedinica lokalne samouprave u sastavu Požeško - slavonske županije, a nalazi se u njenom središnjem dijelu te graniči:

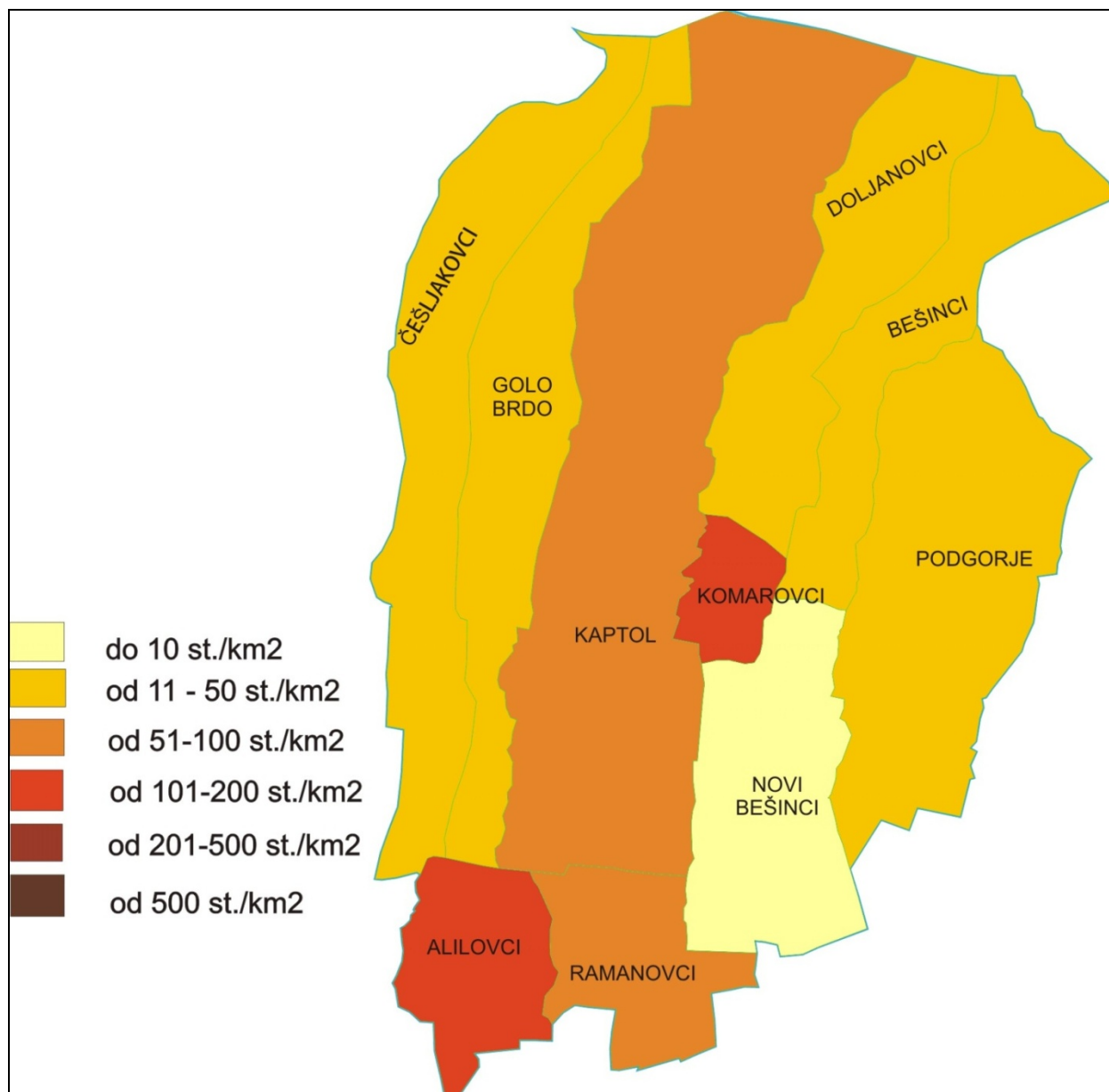
- na sjeveru s Virovitičko-podravskom županijom (općina Čačinci, grad Orahovica),
- na istoku s Gradom Kutjevom
- na jugu s gradom Požegom i općinom Jakšić
- na zapadu s općinom Velika



### POLOŽAJ OPĆINE KAPTOL U PROSTORU ŽUPANIJE

Općina Kaptol deveta je po veličini od deset jedinica lokalne samouprave Požeško-slavonske županije, površine od 85,898 km<sup>2</sup>, što iznosi 4,73 % ukupne površine Županije (1815,23 km<sup>2</sup>). Prema posljednjem Popisu stanovništva iz 2011. godine na području općine Kaptol živi 3449 stanovnika, te prosječna gustoća naseljenosti iznosi 40,15 st/km<sup>2</sup>.

Sukladno Zakonu o područjima županija, gradova i općina u Republici Hrvatskoj (NN br. 86/06, 125/06, 16/07, 46/10 i 145/10), općina Kaptol u svom sastavu ima 10 naselja, i to: Alilovci, Bešinci, Češljakovci, Doljanovci, Golo Brdo, Kaptol, Komarovci, Novi Bešinci, Podgorje i Ramanovci.



**GUSTOĆA NASELJENOSTI STATISTIČKIH PODRUČJA NASELJA OPĆINE KAPTOL, 2001. GODINA**

r.b.	Naselja	Površina km <sup>2</sup>	Broj stanovnika 2011.	Stambene jedinice	Kućanstva	Gustoća st/km <sup>2</sup>
1.	<b>Alilovci</b>	4,038	412	146	124	102,03
2.	<b>Bešinci</b>	6,412	86	36	28	13,41
3.	<b>Češljakovci</b>	10,204	263	100	86	25,77
4.	<b>Doljanovci</b>	7,786	247	80	73	31,72
5.	<b>Golo Brdo</b>	8,506	324	109	89	38,09
6.	<b>Kaptol</b>	23,669	1395	476	398	58,94
7.	<b>Komarovci</b>	1,719	177	65	53	137,25
8.	<b>Novi Bešinci</b>	7,302	83	25	23	11,37
9.	<b>Podgorje</b>	12,040	250	93	82	20,76
10.	<b>Ramanovci</b>	4,222	212	80	63	50,21
	<b>UKUPNO</b>	<b>85,898</b>	<b>3449</b>	<b>1210</b>	<b>1019</b>	<b>40,15</b>

	Površina km <sup>2</sup>	Broj stanovnika 2011.	Stambene jedinice	Kućanstva	Gustoća st/km <sup>2</sup>
Požeško-slavonska županija	1815,23	78.031	35042	27029	42,98

### 1.3. Dokumentacija koja se odnosi na PPUO Kaptol

#### DOKUMENTI PROSTORNOG UREĐENJA ŠIREG PODRUČJA:

- **Prostorni plan Požeško - slavonske županije** ("Požeško - slavonski službeni glasnik", broj 05/02 i 05A/02 i 04/11)

#### DOKUMENTI PROSTORNOG UREĐENJA OPĆINE KAPTOL:

- **Prostorni plan uređenja općine Kaptol** ("Službeni glasnik općine Kaptol", broj 01/08)

#### TOPOGRAFSKO KATASTARSKE PODLOGE ZA PODRUČJE

- **digitalna topografska karta u mjerilu 1:25.000 (TK25)**
- **katastarski planovi u digitalnom rasterskom obliku u mjerilu 1: 5.000**

## 2. IZMJENE I DOPUNE PROSTORNOG PLANA UREĐENJA OPĆINE KAPTOL

U skladu sa programskim polazištima definiranim Odlukom o izradi Izmjena i dopuna Prostornog plana uređenja općine Kaptol ("Službeni glasnik" općine Kaptol, broj 05/11) izvršena je analiza pojedinih elemenata Prostornog plana uređenja općine Kaptol („Službeni glasnik Općine Kaptol“, br. 01/08):

- 2.1. Preispitivanje pojedinih obveza propisanih Zakonom o prostornom uređenju i gradnji** (NN br. 76/07, 38/09, 55/11 i 90/11) te **Prostornim planom Požeško-slavonske županije** ("Požeško - slavonski službeni glasnik", broj 05/02 i 05A/02, 04/11)

### USKLAĐENJE PPUO-a KAPTOL SA „ZAKONOM O PROSTORNOM UREĐENJU I GRADNJI

Kako je Zakon o prostornom uređenju i gradnji (NN br. 76/07, 38/09, 55/11 i 90/11 - u daljnjem tekstu: ZPUG) stupio na snagu 01. listopada 2007. godine, odnosno nakon donošenja Prostornog plana uređenja Općine Kaptol ("Službeni glasnik općine Kaptol", broj 01/08) pojedine odredbe i termini usklađeni su s jačim propisom - važećim Zakonom, što se naročito odnosi na definiranje:

- građevinskog područja i građevne čestice
- izgrađenog i neizgrađenog dijela građevinskog područja naselja
- izgrađenost (kig) i koeficijent iskorištenosti (kis) građevne čestice
- dijelova građevine (etaže)
- visine građevine (stari termin: visina vijenca) i ukupne visine građevine (stari termin: visina sljemena) i td.

Izmjenama i dopunama PPUO-a Kaptol, sukladno ZPUG-u, provedeno je i redefiniranje obveze izrade provedbenih dokumenata prostornog uređenja (UPU/DPU), koje je proizašlo iz obveze izrade urbanističkih ili detaljnih planova uređenja za svako neizgrađeno i neuređeno građevinsko područje veće od 5.000 m<sup>2</sup>. Redefiniranje obveze izrade provedbenih dokumenata

prostornog uređenja (UPU/DPU), obrazloženo je u točki 2.2. *Redefiniranje obveze izrade prostornih planova (UPU/DPU)*,

#### USKLAĐENJE PPUO KAPTOL S PROSTORNIM PLANOM POŽEŠKO-SLAVONSKE ŽUPANIJE

Prostorni plan Požeško - slavonske županije ("Požeško - slavonski službeni glasnik", broj 05/02 i 05A/02 i 04/11) izradio je Zavod za prostorno uređenje Požeško - slavonske županije, a po pribavljanoj suglasnosti nadležnog Ministarstva usvojila ga je Skupština Požeško - slavonske županije.

Izmjene i dopune Prostornog plana Požeško - slavonske županije (u daljnjem tekstu Izmjene i dopune PPP-SŽ) donesene su 01. srpnja 2011. godine, prije donošenja Odluke o izradi Izmjene i dopune PPUO Kaptol (14. listopada 2011. godine)

Jedan od osnovnih razloga za izradu Izmjena i dopuna PPP-SŽ bilo je žurno osiguranje prostorno planskih preduvjeta za gradnju mreže građevina elektroničke pokretne komunikacije, sukladno smjernicama od strane nadležnog Ministarstva. Istovremeno, temeljem praćenja i evidentiranja stanja u prostoru uočene su nove potrebe uslijed kojih je bilo neophodno donijeti Odluku o izradi Izmjena i dopuna Plana, kako bi iste omogućile nužni daljnji razvoj na način i u segmentima u kojima to do sada nije bilo planirano.

Tako se Izmjenama i dopunama PPP-SŽ pristupilo - prema Odluci o izradi Izmjena i dopuna Prostornog plana Požeško-slavonske županije („Službeni glasnik Požeško-slavonske županije“ broj 2/09), radi stvaranja prostorno-planskih preduvjeta za pripremu:

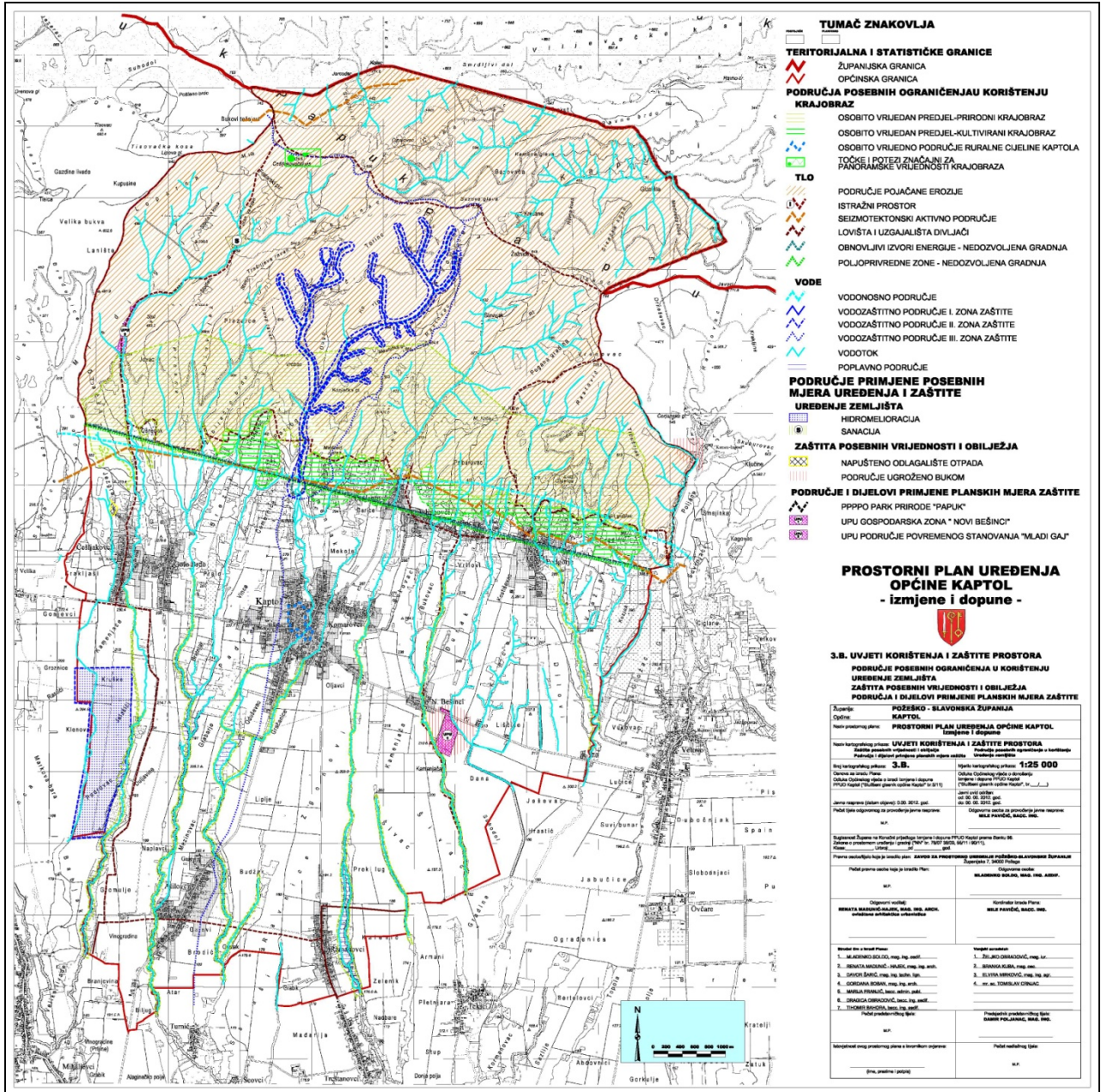
- izgradnje moderne cestovne infrastrukture (državnih i brzih cesta te budućeg europskog koridora E-661) sukladno trenutnim potrebama i saznanjima, kao i provjere ostalih prometnih koridora te mogućih usklađenja zasnovanih na izrađenim stručnim Studijama i Planovima kao i korekcije kategorizacije prometnica,
- mogućnosti planiranja novih telekomunikacijskih vodova te preispitivanja i korekcije trasa telekomunikacijske mreže i sustava pokretnih telekomunikacija, koja između ostalog obuhvaća i usklađivanje s izvedenim stanjem tamo gdje je to moguće,
- mogućnosti izmještanja dalekovoda na području grada Požege te preispitivanja trasa ostalih dalekovoda na području Županije,
- izgradnje novih te izmještanje, odnosno korekciju planiranih trasa i kategorija plinovoda,
- realizacije Nacionalnog projekta navodnjavanja za područje Požeško-slavonske županije te osiguravanja prostora novih mikroakumulacija za potrebe navodnjavanja poljoprivrednih površina kao i ažuriranje stanje te planiranje drugih vodnih površina (mikroakumulacije/ akumulacije/retencije, ribnjaci),
- mogućnosti preispitivanja vodoopskrbnog sustava i sustava odvodnje te realizacije potrebnih korekcija/izmjena,
- mogućnosti provođenja istražnih radova na dijelu Požeško-slavonske županije u svrhu istraživanja nafte i plina,
- realizacije inicijative za istraživanje i eksploataciju mineralnih sirovina na području Županije, a po donošenju stručne podloge/rudarsko–geološke studije sa studijom potencijalnosti mineralnih sirovina.

Osim navedenog, obzirom na nove činjenice i saznanja te donošenje novih i izmjene i dopune zakonskih i podzakonskih propisa, Izmjenama i dopunama Plana pristupa se i radi potrebe preispitivanja i ažuriranja:

- stanja postojećih groblja na području Županije,
- stanja zaštićenih i drugih prirodnih vrijednosti te kulturnih dobara,
- gospodarenja otpadom,
- građevinskih područja,
- sustava središnjih naselja te razvojnih i administrativnih središta,
- lokacija od interesa za obranu,

- Planskog dijela Obrazloženja Plana kao i Odredbi za provođenje.

Osim navedenog, prije donošenja Izmjena i dopuna PPP-SŽ, sukladno članku 97. ZPUG, nositelj izrade dostavio je Ministarstvu zaštite okoliša, prostornog uređenja i graditeljstva (u daljnjem tekstu Ministarstvo), zahtjev za suglasnost na Konačni prijedlog Plana. Ministarstvo je tražilo nadopunu zahtjeva koja se odnosila prvenstveno na: prostorne obuhvate namjenjene za eksploataciju i istraživanje mineralnih sirovina, područja ugostiteljsko-turističke namjene izvan naselja, golf igrališta, obnovljive izvore energije te poljoprivredne zone.



Kartografski prikaz 3.B. „UVJETI KORIŠTENJA I ZAŠTITE PROSTORA - Područja posebnih ograničenja u korištenju, Uređenje zemljišta, Zaštita posebnih vrijednosti i obilježja, Područja i dijelovi primjene planskih mjera zaštite“

Obzirom da se, sukladno ZPUG-u, dokument prostornog uređenja užeg područja mora uskladiti s dokumentom prostornog uređenja šireg područja, odnosno prostorni planovi lokalne



razine moraju uskladiti s dokumentom prostornog uređenja državne, odnosno područne (regionalne) razine, ovim Izmjenama i dopunama usklađen je PPUO Kaptol s PPP-SŽ.

**Navedena usklađenja regulirana su izmjenama i dopunama kako tekstualnog dijela (korekcijom odgovarajućih točki/članaka Odredbi za provođenje) tako i grafičkog dijela Izmjena i dopuna PPUO-a Kaptol.**

## **2.2. Redefiniranje obveze izrade prostornih planova (UPU/DPU),**

Izmjenama i dopunama PPUO Kaptol provedeno je redefiniranje obveze izrade provedbenih dokumenata prostornog uređenja (UPU/DPU) na način kako slijedi:

- **UPU i DPU prema ZPUG-u** -
  - a) Urbanistički planovi uređenja (UPU):
    - UPU gospodarske zone "Novi Bešinci" – izrađen, usvojen te se nalazi u primjeni
    - UPU poljoprivredno - gospodarske zone "Ramanovci"
    - UPU dijela naselja Kaptol – UPU „Kaptol 1“
- **UPU i DPU čija se izrada propisuje prostornim planom uređenja općine –**
  - u obuhvatu PPUO Kaptol nije određen niti jedan provedbeni plan koji nije istovremeno definiran obvezom iz ZPUG-a

Obveza izrade UPU i DPU prema ZPUG-u, kao što je već navedeno, proizlazi iz zakonske odredbe koja definira obvezu izrade urbanističkih ili detaljnih planova uređenja za svako neizgrađeno i neuređeno građevinsko područje veće od 5.000 m<sup>2</sup>.

Granice obuhvata UPU-a gospodarske zone „Novi Bešinci“ i poljoprivredno - gospodarske zone "Ramanovci" utvrđene su njihovim granicama građevinskog područja, te prikazane na kartografskim prikazima pripadajućih zona u mjerilu 1:5.000.

Granice obuhvata UPU-a dijela naselja Kaptol (UPU „Kaptol 1“) određene su na kartografskom prikazu 4.A. Kaptol i Komarovci u mjerilu 1:5.000, sukladno prostornim uvjetima područja.

Područja za koja se utvrđuje obveza izrade svih prostornih planova (DPU, UPU, PPPPO "Parka prirode Papuk" ili je provedbeni plan već izrađen) označena su na kartografskom prikazu br. 3.B. "Uvjeti korištenja i zaštite prostora" u mjerilu 1:25.000.

## **2.3. Organizacija prostora i osnovna namjena i korištenje površina**

### **2.3.1. Preispitivanje površine građevinskih područja**

U tijeku prikupljanja zahtjeva za izradu Izmjena i dopuna PPUO Kaptol, osim zahtjeva sukladno članku 79. ZPUG-a, zaprimljeno je nekoliko pojedinačnih zahtjeva (**preslici zahtjeva su u prilogu ovog Obrazloženja**), i to:

- korekcije građevinskih područja naselja
  - JOSIP KRESOVLJAK, Malca 58, 34334 Kaptol - zahtjev za proširenje granica građevinskog područja na k.č.br. 637 k.o. Kaptol (zaprimljeno 12. srpnja 2011.)
  - PRANJKOVIĆ DUBRAVKO, Ramanovačka 34, 34334 Kaptol - zahtjev za proširenje granica građevinskog područja na k.č.br. 1446/1 k.o. Kaptol (zaprimljeno 12. srpnja 2011.)

- JOSIP PEROUTKA, Malca 20a, 34334 Kaptol - zahtjev za proširenje granica građevinskog područja na k.č.br. 854 i 853 k.o. Kaptol (zaprimljeno 12. srpnja 2011.)
- ERGOVIĆ JOSIP, Ramanovci 23, 34334 Kaptol - zahtjev za proširenje granica građevinskog područja na k.č.br. 1038, 1136, 1135, 1132, 1131, 1128, 1124, 1125, 1126, 1129, 1130, 1133, 1134 u k.o. Alilovci (zaprimljeno 12. srpnja 2011.)
- VIJEĆE MJESNOG ODBORA ALILOVCI - zahtjev za proširenje granica građevinskog područja na k.č.br. 703/1, 629, 630,631, 632, 633, 634, 636, 637,638. 639/1, 639/2, 640, 665 k.o. Alilovci (zaprimljeno 12. srpnja 2011.)

- k  
orekciju uvjeta gradnje
- DAMIR HUMSKI, Velička 12 A, 34334 Kaptol, zamolba za mogućnost gradnje podruma s kušaonicom i soba za privremeni smještaj gostiju uz vinograd na k.č.br. 875, 882, 883 i 884 k.o. Kaptol.

Nastavno, u tijeku provedbe prethodne rasprave zaprimljeno je uz ostala očitovanja, prijedloge i primjedbe i četiri prijedloga za izmjenom granica građevinskog područja (**preslici s obrazloženjem o prijedlozima se nalaze uz Izvješće o prethodnoj raspravi**), i to:

- MATO PETRIĆ, Komarovci 40, 34334 Kaptol - zamolba za proširenje granica građevinskog područja na k.č.br. 1669 k.o. Kaptol – zaprimljeno 28.02.2012.
  - ANTUN PEJANOVIĆ, Podgorje 30, 34335 Vetovo - zamolba za proširenje granica građevinskog područja na k.č.br. 1546 i 1547 k.o. Doljanovci – zaprimljeno 08.03.2012.
  - MARIĆ ZDENKA, Josipa Roglića 7, 10000 Zagreb - zamolba za proširenje granica građevinskog područja na k.č.br. 963 k.o. Kaptol – zaprimljeno 14.03.2012.
  - LUKA I ĐURĐA ŠAKIĆ, Kneza Višeslava 34, 34000 Požega - zamolba za proširenje granica građevinskog područja na k.č.br. 645 k.o. Alilovci – zaprimljeno 15.03.2012.
- čiji se.

Također, za vrijeme javne rasprave u knjigu prijemjedbi upisano je 10 prijedloga za izmjenom granica građevinskog područja naselja (**preslici s obrazloženjem o prijedlozima nalaze se uz Izvješće o javnoj raspravi**), i to:

- ANTUN HAS, A Štampara 21, Požega - zamolba za proširenje granica građevinskog područja naselja Kaptol na k.č.br. 1770 k.o. Kaptol
- ANTUN HAS, A Štampara 21, Požega - zamolba za proširenje granica građevinskog područja naselja Kaptol na k.č.br. 1766 k.o. Kaptol
- DRAGO RAGUŽ, Komarovačka, Kaptol - zamolba za proširenje granica građevinskog područja naselja Kaptol na k.č.br. 1748 k.o. Kaptol
- ILIJA MANOVIĆ, Zagadska 11, Kaptol - zamolba za proširenje granica građevinskog područja naselja Kaptol na k.č.br. 1742/1 k.o. Kaptol
- ZDRAVKO GOLIĆ, Malca 50, Kaptol - zamolba za proširenje granica građevinskog područja naselja Kaptol na k.č.br. 640 k.o. Kaptol
- STANIŠIĆ IVICA, Malca 1, Kaptol - zamolba za proširenje granica građevinskog područja naselja Kaptol na k.č.br. 1003 k.o. Kaptol
- MANDIĆ IVAN, Doljanovci - zamolba za proširenje granica građevinskog područja na k.č.br. naselja Kaptol na k.č.br. 1768 k.o. Kaptol
- MIRKO VAZLER, Velička 4, Kaptol - zamolba za proširenje granica građevinskog područja naselja Kaptol na k.č.br. 1771 k.o. Kaptol
- METZGER MATIJA, Malca 56, Kaptol - zamolba za proširenje granica građevinskog područja naselja Kaptol na k.č.br. 669 k.o. Kaptol
- OPĆINA KAPTOL, Općinski načelnik, Školska 3, Kaptol zamolba za utvrđivanjem izdvojenog dijela građevinskog područja naselja Novi Bešinci na k.č.br. 1545/1, 1545/2, 1544/1 i 1544/2

Temeljem navedenih zahtjeva (od kojih su neki prihvaćeni, a neki ne ili su djelomično prihvaćeni) Izmjenama i dopunama Prostornog plana uređenja općine Kaptol korigirane su granice građevinskih područja pojedinih naselja općine Kaptol, a sve planirane korekcije građevinskih područja prikazane su na kartografskim prikazima broj 4. „Građevinska područja naselja“ (Izmjene i dopune) u mjerilu 1:5.000., kako slijedi: 4.A Kaptol i Komarovci, 4.B. Alilovci i 4.E. Novi Bešinci, 4.G. Ramanovci.

#### • Građevinska područja naselja

Površine za razvoj i uređenje naseljana području općine Kaptol utvrđene su građevinskim područjima naselja (10 naselja - Alilovci, Bešinci, Češljakovci, Doljanovci, Golo Brdo, Kaptol, Komarovci, Novi Bešinci, Podgorje, Ramanovci) čime je određen jedan od osnovnih instrumenata za uređivanje i racionalno korištenje prostora. Građevinska područja naselja predviđena su pretežno za mješovitu stambenu gradnju. Uz ovu osnovnu namjenu unutar GP predviđena je i izgradnja građevina drugih namjena (gospodarske, proizvodne, poslovne ugostiteljsko, turističke, javne, društvene, športsko-rekreacijske, komunalne i prometne infrastrukture) te drugih sadržaja koji upotpunjuju osnovne sadržaje naselja i pridonose kvaliteti

Osim navedenih građevinskih područja naselja na području općine Kaptol PPUO-m Kaptol iz 2008. godine utvrđeno je i izdvojeno građevinsko područje povremenog stanovanja "Mladi Gaj". Kako je prema važećem Zakonu o prostornom uređenju i gradnji (NN 76/07, 38/09, 55/11 i 90/11 – u daljnjem tekstu ZPUG), izvan naselja kao izdvojeno građevinsko područje moguće planirati samo prostornu cjelinu isključivo gospodarske namjene bez stanovanja, ovim Izmjenama i dopunama PPUO-a Kaptola ukida se navedeno izdvojeno građevinsko područje povremenog stanovanja "Mladi Gaj".

Analizom dosadašnjih demografskih kretanja u naseljima općine Kaptol uočena je stagnacija broja stanovnika kroz proteklih 20-tak godina uz male oscilacije u svim naseljima, a kao što je i vidljivo u sljedećoj tablici:

<b>Podaci o broju stanovnika u naseljima općine Kaptol Popis 1991., 2001., 2011. godine</b>				
r.b.	naselja	broj stanovnika		
		1991.	2001.	2011.
1.	<b>Alilovci</b>	454	470	412
2.	<b>Bešinci</b>	89	111	86
3.	<b>Češljakovci</b>	380	365	263
4.	<b>Doljanovci</b>	231	255	247
5.	<b>Golo Brdo</b>	276	345	324
6.	<b>Kaptol</b>	1.361	1.570	1395
7.	<b>Komarovci</b>	204	233	177
8.	<b>Novi Bešinci</b>	80	105	83
9.	<b>Podgorje</b>	272	302	250
10.	<b>Ramanovci</b>	219	251	212
	<b>UKUPNO</b>	3.566	4.007	<b>3449</b>

U tablici koja slijedi dani su pojedinačni i ukupni podaci o površinama naselja na području općine Kaptol i to :

- površine građevinskih područja naselja prema osnovnom PPUO-u Kaptola iz 2008.g. i

- površine građevinskih područja naselja prema ovim Izmjenama i dopunama PPUO Kaptol određene na temelju pojedinačnih zahtjeva za izmjenom GP.

Podaci o površinama građevinskih područja naselja općine Kaptol				
r.b.	naselja	površina GP naselja (ha)		
		prema PPUO Kaptol	prema Izmjenama i dopunama PPUO Kaptol	promjena GP
1.	Alilovci	50,21	54,80	4,59
2.	Bešinci	12,61	12,61	0
3.	Češljakovci	29,01	29,01	0
4.	Doljanovci	21,30	21,30	0
5.	Golo Brdo	28,10	28,10	0
6.	Kaptol	144,51	146,74	2,23
7.	Komarovci	14,26	14,26	0
8.	Novi Bešinci	9,73	11,81	2,08
9.	Podgorje	27,33	27,33	0
10.	Ramanovci	21,29	21,10	-0,19
	<b>UKUPNO</b>	<b>358,35</b>	<b>367,06</b>	<b>8,71</b>

Iz podataka prikazanih u tablici je vidljivo da, nakon unošenja korekcija/izmjena granica građevinskih područja naselja, temeljem podnešenih zahtjeva, ovim Izmjenama i dopunama PPUO Kaptol utvrđeno je povećanje ukupne površine građevinskih područja naselja za 5,08 ha.

Odnos izgrađenih i neizgrađenih građevinskih područja naselja općine Kaptol prikazan je u sljedećoj tablici:

Odnosi izgrađenih i neizgrađenih dijelova GP naselja općine Kaptol					
r.b.	naselja	površina GP (ha)			
		ukupna površina GP	izgrađeni dio GP		neizgrađeni dio GP
			ha	%	
1.	Alilovci	54,80	34,25	62,5	20,55
2.	Bešinci	12,61	7,81	61,94	4,8
3.	Češljakovci	29,01	21,69	74,77	7,32
4.	Doljanovci	21,30	14,82	69,58	6,48
5.	Golo Brdo	28,10	19,21	68,36	8,89
6.	Kaptol	146,74	98,84	67,36	47,9
7.	Komarovci	14,26	10,31	72,30	3,95
8.	Novi Bešinci	11,81	7,87	66,64	3,94
9.	Podgorje	27,33	18,62	68,13	8,71

10.	<b>Ramanovci</b>	21,10	16,76	79,43	4,34
<b>UKUPNO</b>		<b>367,06</b>	<b>250,18</b>	<b>68,16</b>	<b>116,88</b>

**Rekapitulacija:**

- ukupna površina građevinskih područja naselja 367,06 ha
- izgrađeni dio građevinskih područja naselja 250,18 ha (68,16 %)
- neizgrađeni građevinskih područja naselja 116,88ha (31,84 %).

<b>Broj stanovnika (Popis 2011.), GP naselja (prema ID PPUO Kaptol) i gustoća u naseljima općine Kaptol</b>				
		<b>Broj stanovnika 2011.</b>	<b>GP naselja ha</b>	<b>Gustoća st/ha</b>
1.	<b>Alilovci</b>	412	54,80	7,52
2.	<b>Bešinci</b>	86	12,61	6,82
3.	<b>Češljakovci</b>	263	29,01	9,07
4.	<b>Doljanovci</b>	247	21,30	11,60
5.	<b>Golo Brdo</b>	324	28,10	11,53
	<b>Kaptol</b>	1395	146,74	9,51
	<b>Komarovci</b>	177	14,26	12,41
	<b>Novi Bešinci</b>	83	11,81	7,03
	<b>Podgorje</b>	250	27,33	9,15
	<b>Ramanovci</b>	212	21,10	10,05
	<b>UKUPNO</b>	<b>3449</b>	<b>367,06</b>	<b>9,40</b>

Građevinska područja naselja prikazana su na kartografskim prikazima br. od 4.A do 4.G. na katastarskim podlogama u mjerilu 1:5000, a za gradnju građevina unutar navedenih područja primjenjuju se uvjeti propisani Odredbama ovog Plana.

- **Izdvojeno građevinsko područje gospodarske zone “Novi Bešinci”**

Za potrebe odvijanja gospodarskih djelatnosti, na području općine Kaptol, istočno od naselja Novi Bešinci i južno od prometnice Ž-4101 (Biškupci (Ž 4100)-Kaptol-Vetovo-Ž 4030), a prema PPUO iz 2008. godine određeno je izdvojeno građevinska područje gospodarske namjene, i to:

<b>Izdvojeno građevinsko područje gospodarske zone “Novi Bešinci”</b>				
<b>Lokacija</b>	<b>Površina IGP (ha)</b>			
	<b>Površina (ha)</b>	<b>Izgrađeni dio</b>		<b>neizgrađeni dio</b>
		<b>ha</b>	<b>%</b>	
<b>“Novi Bešinci”</b>	12,14	0,69	5,68	11,45
<b>Ukupno:</b>	<b>12,14</b>	<b>0,69</b>	<b>5,68</b>	<b>11,45</b>

Izvor podataka: Zavod za prostorno uređenje Požeško-slavonske županije

Za navedenu gospodarsku zonu „Novi Bešinci“, sukladno ZPUG-u i PPUO Kaptol, izrađen je Urbanistički plan uređenja gospodarske zone „Novi Bešinci“ od strane Zavoda za prostorno uređenje Požeško-slavonske županije koji je Odlukom o donošenju istog donijelo Općinskog vijeća Općine Kaptol na sjednici održanoj 09. rujna 2011.godine („Službeni glasnik općine Kaptol“, br. 04/11).

Granica izdvojenog građevinskog područja gospodarske zone “Novi Bešinci”, kao i granica obuhvata UPU-a , provedbenog plana koji je izrađen, usvojen te se nalazi u primjeni, prikazana je na kartografskom prikazu 4.E. Novi Bešinci, na katastarskim podlogama u mjerilu 1:5000., a za gradnju građevina unutar navedenog područja primjenjuju se uvjeti propisani Odredbama Izmjena i dopuna PPUO Kaptol.

- **Izdvojeno građevinsko područje poljoprivredno - gospodarske zone “Ramanovci”**

Na području obuhvata ovog Plana, unutar izdvojenog građevinskog područja, ovim Izmjenama i dopunama Plana, planira se uređenje poljoprivredno - gospodarske zone "Ramanovci", ukupne površine 3,77 ha.

Unutar navedenog područja dozvoljena je gradnja svih građevina u funkciji obavljanja poljoprivredne djelatnosti i seoskog turizma prema Odredbama ovog Plana, osim pojedinačnih građevina u funkciji poljoprivredne djelatnosti.

<b>Izdvojeno građevinsko područje poljoprivredno - gospodarske zone “Ramanovci”</b>				
<b>Lokacija</b>	<b>Površina IGP (ha)</b>			
	<b>Površina (ha)</b>	<b>Izgrađeni dio</b>		<b>Neizgrađeni dio</b>
		<b>ha</b>	<b>%</b>	
<b>“Ramanovci”</b>	3,77	0,14	3,71	3,63
<b>Ukupno:</b>	<b>3,77</b>	<b>0,14</b>	<b>3,71</b>	<b>3,63</b>

Izvor podataka: Zavod za prostorno uređenje Požeško-slavonske županije

Za izdvojeno građevinsko područje poljoprivredno - gospodarske zone “Ramanovci” sukladno ZPUG-u, Izmjenama i dopunama PPUO Kaptola utvrđena je obveza izrade Urbanističkog plana uređenja poljoprivredno - gospodarske zone "Ramanovci".

Granica izdvojenog građevinskog područja poljoprivredno - gospodarske zone “Ramanovci” , kao i granica obuhvata UPU-a, prikazana je na kartografskom prikazu 4.G. Ramanovci, na katastarskim podlogama u mjerilu 1:5000., a za gradnju građevina unutar navedenog područja primjenjuju se uvjeti propisani Odredbama Izmjena i dopuna PPUOKaptol.

- **Izdvojena građevinska područja groblja**

Na području općine Kaptol nalaze se 3 mjesna groblja izvan građevinskih područja naselja, određena kao izdvojena građevinska područja za izgradnju groblja, a zauzimaju ukupno 1,35 ha, kako je prikazano u sljedećoj tablici:

<b>Granice izdvojenih građevinskih područja groblja</b>				
<b>R.B</b>	<b>Naselja</b>	<b>Površina (ha)</b>	<b>Izgrađeni dio</b>	
			<b>ha</b>	<b>%</b>
1.	<b>Alilovci</b>	0,63	0,39	23,64

2.	<b>Bešinci</b>	0,38	0,38	100
3.	<b>Ramanovci</b>	0,34	0,34	100
<b>Ukupno:</b>		<b>1,35</b>	<b>1,11</b>	<b>82,22</b>

Granice izdvojenih građevinskih područja groblja izvan naselja nisu se mijenjale u odnosu na važeći Plan i utvrđuju se granicom katastarske čestice, a detaljno su određena na kartografskim prikazima građevinskih područja pripadajućih naselja, u mjerilu 1 : 5000, a za gradnju građevina unutar navedenih područja primjenjuju se uvjeti propisani Odredbama PPUO-a Kaptol.

- **Izdvojena građevinska područja športsko - rekreacijske namjene (igrališta)**

Na području općine Kaptol kod naselja Ramanovci nalazi se športsko – rekreacijska površina (igralište) formirana kao izdvojena građevinska područja športsko – rekreacijske namjene.

Tablica 7.

<b>Granice izdvojenih građevinskih područja športsko-rekreacijske namjene (igrališta)</b>				
R.B	Lokacija	Površina (ha)	Izgrađeni dio	
			ha	%
1.	<b>Ramanovci</b>	1,27	1,27	100
<b>Ukupno:</b>		<b>1,27</b>	<b>1,27</b>	<b>100</b>

Izvor podataka: Zavod za prostorno uređenje Požeško-slavonske županije

Granica izdvojenog građevinskog područja športsko-rekreacijske namjene (igrališta) izvan naselja nije se mijenjala u odnosu na važeći Plan iz 2008. godine i utvrđuju se granicom katastarske čestice, a detaljno su određena na kartografskom prikazu 4.G. Građevinsko područje naselja Ramanovci, u mjerilu 1 : 5000.

### 2.2.2. Iskaz prostornih pokazatelja za namjenu površina (naselja i izgrađene strukture van naselja; poljoprivredne, šumske, vodne te površine posebne namjene i ostale površine )

Prema navedenim podacima iskorrigirana je i tablica koja daje iskaz prostornih pokazatelja za namjenu površina na području općine Kaptol, kako slijedi:

R. B.	OPĆINA KAPTOL	ozna ka	ukupno ha	% od površine Grada	stan / ha ha / stan*
<b>1.0.</b>	<b>ISKAZ PROSTORNIH POKAZATELJA ZA NAMJENU POVRŠINA</b>				
1.1.	<b>GRAĐEVINSKA PODRUČJA NASELJA</b> ukupno		<b>367,06</b>	<b>4,28</b>	<b>10,70</b>
	- izgrađeni dio GP		250,18		14,13
	- neizgrađeni dio GP		116,88		35,50
1.2.	<b>IZGRAĐENE STRUKTURE VAN</b> <b>GRAĐEVINSKIH PODRUČJA NASELJA</b> ukupno		<b>18,53</b>	<b>0,22</b>	<b>169,92</b> <b>0,006*</b>
	- izgrađeni dio GP		3,21		
	- neizgrađeni dio GP		15,32		

	<b>• Izdvojena građevinska područja van naselja</b>				
	<b>ukupno</b>		<b>18,53</b>		
	- izgrađeni dio GP		9,59		
	- neizgrađeni dio GP		12,98		
	<b>Izdvojeno građevinsko područje poljoprivredno -</b>				
	<b>gospodarske zone "Ramanovci" ukupno</b>		<b>3,77</b>	<b>0,04</b>	
	- izgrađeni dio GP		0,14		
	- neizgrađeni dio GP		3,63		
	<b>Izdvojeno građevinsko područje gospodarske</b>				
	<b>zone "Novi Bešinci" ukupno</b>	<b>G</b>	<b>12,14</b>	<b>0,14</b>	
	- izgrađeni dio GP		0,69		
	- neizgrađeni dio GP		11,45		
	<b>Izdvojena građevinska područja športsko-</b>				
	<b>rekreacijske namjene (igrališta – Ramanovci)</b>	<b>R</b>	<b>1,27</b>	<b>0,01</b>	
	<b>ukupno</b>				
	- izgrađeni dio GP		1,27		
	- neizgrađeni dio GP		-		
	<b>Izdvojeno građevinsko područje groblja</b>				
	<b>(Alilovci, Bešinci, Ramanovci) ukupno</b>	<b>+</b>	<b>1,35</b>	<b>0,02</b>	
	- izgrađeni dio GP		1,11		
	- neizgrađeni dio GP		0,24		
	<b>• Izgrađene strukture izvan građevinskog</b>				
	<b>područja ukupno</b>		<b>4,57<sup>1</sup></b>		
	<b>Površine za eksploataciju i iskorištavanje</b>				
	<b>mineralnih sirovina</b>	<b>E3</b>	<b>4,57<sup>1</sup></b>		
<b>1.3.</b>	<b>Poljoprivredne površine ukupno</b>	<b>P</b>	<b>3.875,78</b>	<b>45,23</b>	<b>1,01*</b>
	- osobito vrijedno obradivo tlo	<b>P1</b>	2257,34	25,65	0,59*
	- vrijedno obradivo tlo	<b>P2</b>	-	-	0,42*
	- ostalo obradivo tlo	<b>P3</b>	1618,44	18,89	-
<b>1.4.</b>	<b>Šumske površine ukupno</b>	<b>Š</b>	<b>3.974,46</b>	<b>46,38</b>	<b>1,04*</b>
	- gospodarske	<b>Š1</b>	3901,37	45,48	1,02*
	- zaštitne	<b>Š2</b>	73,09	0,85	0,02*
	- posebne namjene	<b>Š3</b>	-	-	-
<b>1.5.</b>	<b>Ostale poljoprivredne i šumske površine</b>	<b>PŠ</b>	<b>237,95</b>	<b>2,78</b>	<b>0,06*</b>
	<b>ukupno</b>				
<b>1.6.</b>	<b>Vodne površine ukupno</b>	<b>V</b>	<b>95,89</b>	<b>1,12</b>	<b>0,03*</b>
	- vodotoci		49,75	0,58	
	- akumulacije				
	- retencije		46,14	0,54	
	- ribnjaci				
<b>1.7.</b>	<b>Ostale površine ukupno</b>		<b>66,54<sup>1</sup></b>		
	- posebna namjena	<b>N</b>	-	-	-
	- površine infrastrukturnih sustava	<b>IS</b>	66,54 <sup>1</sup>	0,78	
	<b>Općina Kaptol ukupno</b>		<b>8.569,67</b>	<b>100,00</b>	<b>0,45 st/ha</b> <b>2,24 ha/st*</b>

Izvor podataka: Zavod za prostorno uređenje Požege

**Napomena:** Površine navedene u tablici br. 3. utvrđene su mjerenjem na kartografskom prikazu br. 1. "Korištenje i namjena površina" u Mj. 1:25.000, br. 4.A.-4.G. "Građevinska područja naselja", u mj. 1:5.000

U površine infrastrukturnih sustava uključeni su samo koridori postojećih županijskih i lokalnih ceste te planirane dionice brze ceste koja dijelom prelazi preko područja općine Kaptol.

\*u zadnjem stupcu koeficijenti su izraženi u stan/ha, osim u onima koji su označeni s \* u kojima su koeficijenti izraženi u ha /stan, pri čemu planirani broj stanovnika iznosi 3835

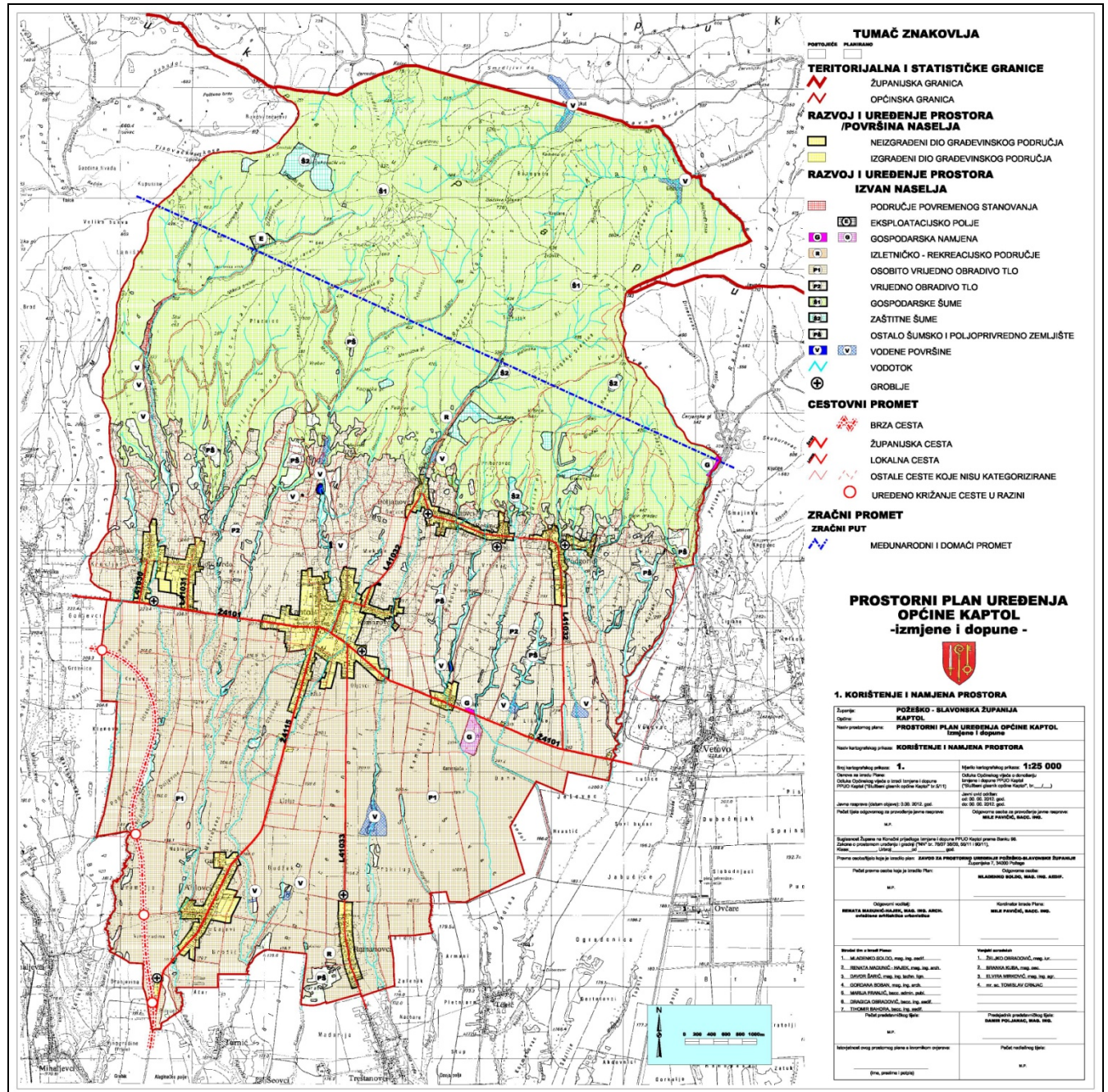
<sup>1</sup> površine koje nisu ušle u konačni izračun ukupne površine općine Kaptol



Ukupna površina Općine strukturirana po namjeni i prikazana na kartografskom prikazu br. 1. "Korištenje i namjena površina", načinjena je u skladu s "Pravilnikom o sadržaju, mjerilima kartografskih prikaza, obveznim prostornim pokazateljima i standardu elaborata prostornih planova" (NN, br. 106/98.).

Kvantificirani pokazatelji za kategorije osnovne namjene sa spomenutog kartografskog prikaza ne mogu se uspoređivati s podacima Katastra.

S obzirom da je građevinsko područje višenamjensko, unutar njega neizgrađeni dio su poljoprivredne površine (vrtovi, voćnjaci i sl.) do trenutka dok se ne izgrade, odnosno prenamijene.



Kartografski prikaz 1. "KORIŠTENJE I NAMJENA PROSTORA"

## 2.3. Uvjeti korištenja, uređenja i zaštite prostora

### 2.3.1. Uvjeti i mjere zaštite kulturne baštine<sup>1</sup>

Ministarstvo kulture, Uprava za zaštitu kulturne baštine, Konzervatorski odjel u Požegi, za potrebe izrade Izmjena i dopuna PPUO-a Kaptol dostavilo je ažuriranu preglednu tabelu arheoloških nalazišta na području Općine, a kako je prikazano u sljedećoj tablici

Pregled arheoloških nalazišta na području općine Kaptol				
br.	MJESTO	NAZIV KULTURNOG DOBRA Adresa / k.o., k.č.br.	VRSTA	STATUS
1.	ALILOVCI	Arheološko nalazište „Krivalje“ k.o. Alilovci, k.č.br. 642/1, 642/2, 643/1, 643/2, 643/3, 643/4, 644, 645	arheološko	u postupku utvrđivanja svojstva kulturnog dobra
2.	ALILOVCI	Arheološko nalazište „Lipje“ k.o. Alilovci, k.č.br.75	arheološko	u postupku preventivne zaštite
3.	DOLJANOVCI	„Pogana gradina“, srednjovjekovno naselje	arheološko	E
4.	DOLJANOVCI	„Voljevac“, srednjovjekovno nalazište	arheološko	E
5.	DOLJANOVCI	Prapovijesno nalazište	arheološko	E
6.	GOLO BRDO	„Topinica“, prapovijesno nalazište	arheološko	E
7.	KAPTOL	Arheološki lokalitet Gradci k.o. Kaptol k.č.br. 95, 2316, 2323	arheološko	Z-4420
8.	KAPTOL	Arheološki lokalitet Kaptol – Čemernice k.o. Kaptol k.č.br. 84/2, 776, 777, 778, 779, 775/3, 775/1, 793, 792, 791,812, 811, 810, 809, 808, 807, 806, 805, 804, 803, 802, 762, 761, 760, 759, 87, 86	arheološko	Z-2778
9.	KAPTOL	Prapovijesno naselje	arheološko	E

Status nepokretnih kulturnih dobara nije se promijenio, osim u slučaju **Župnog dvora u Kaptolu**, koji je sada **trajno zaštićen, te je upisan u Registar kulturnih dobara RH pod brojem Z-3697.**

br.	MJESTO	NAZIV KULTURNOG DOBRA Adresa / k.o., k.č.br.	VRSTA	STATUS
1.	KAPTOL	Župni dvor	sakralni	Z-3697

U svemu ostalom ostaje na snazi konzervatorska podloga izrađena 2007. godine od strane Konzervatorskog odjela u Požegi, a koja je sastavni dio PPUO Kaptola iz 2008.

### 2.3.2. Uvjeti i mjere zaštite prirode<sup>2</sup>

Ministarstva kulture, Uprave za zaštitu prirode, za potrebe izrade Izmjena i dopuna PPUO-a Kaptol, dostavilo je svoje zahtjeve (podatke, planske smjernice i propisane dokumente), KLASA: 612-07/11-49/0816, URBROJ: 532-08-03-02/2-11-04 od 17. studenog 2011., s

<sup>1</sup> prema podacima: MINISTARSTVO KULTURE, Uprava za zaštitu kulturne baštine, Konzervatorski odjel u Požegi (dopis: KLASA: 612-08/11-10/0447, URBROJ: 532-04-10/5-11-2 od 07. studenog 2011.)

<sup>2</sup> prema podacima: MINISTARSTVO KULTURE, Uprava za zaštitu prirode (dopis: KLASA: 612-07/11-49/0816, URBROJ: 532-08-03-02/2-11-04 od 17. studenog 2011.)

elaboratomu Državnog zavoda za zaštitu prirode pod nazivom „Podaci o vrstama, staništima, zaštićenim i evidentiranim područjima i područjima Ekoške mreže RH s prijedlogom mjera zaštite za potrebe izmjena i dopuna Prostornog plana Općine Kaptol“, u prilogu istog.

Uvidom u Upisnik zaštićenih područja utvrđeno je da se dio obuhvata predmetnog plana nalazi unutar područja Parka prirode Papuk, zaštićenog temeljem Zakona o zaštiti prirode (NN 70/05, 139/08 i 57/11).

Sukladno Uredbi o proglašenju ekološke mreže Republike Hrvatske (NN 109/07) područje unutar obuhvata Plana dijelom se nalazi u ekološkoj mreži RH i obuhvaća dio:

1. **područja važna za divlje svojte i stanišne tipove - Papuk**, oznaka HR2000580
2. **međunarodno važna područja za ptice - Papuk**, oznaka HR1000040

Za navedena područja Nacionalne ekološke mreže Ministarstvo kulture, Uprava za zaštitu prirode utvrdilo je slijedeće ciljeve očuvanja i smjernice za mjere zaštite:

### 1. područja važna za divlje svojte i stanišne tipove

<b>Šifra i naziv područja:</b> HR2000580 <b>Papuk</b>		
<b>Ciljevi očuvanja:</b>		
<i>Ciljne vrste:</i>	<i>Hrvatski naziv vrste (hrv.)</i>	<i>Znanstveni naziv vrste (lat)</i>
	ptice dupljašice	Miniopterus schreibersi
	ostale divlje svojte ugrožene na europskoj i nacionalnoj razini	
	modra sasa	Pulsatilla vulgaris ssp. grandis
	kiseličin crvenko	Lycaena dispar
	žuti mukač	Bombina varioegata
	barska kornjača	Emys orbicularis
	močvarni šišmiš	Myotis dasycneme
	velikouhi šišmiš	Myotis bechsteinii
	potočni rak	Austropotamobius torrentium
	potočna mrena	Barbus balcanicus
	riječni rak	Astacus astacus
<i>Ciljna staništa:</i>		
<i>NKS šifra</i>	<i>NATURA</i>	<i>Stanišni tip</i>
E.5.1.1.	91K0	Panonska bukovo-jelova šuma
E.4.2	9110	Srednjoeuropske, acidofilne bukove šume
E.3.2.2.	9110	Šuma hrasta kitnjaka s bekićom
H.1.	8310	Kraške špilje i jame
E.4.5.	91K0	Mezofilne i neutrofilne čiste bukove šume
E.4.4.3.	9180	Mješovita šuma tise i lipe
A.2.5.		Vodopadi
A.2.3.1.		Brzi, turbulentni vodotoci
A.2.1.		Izvori
E.4.4.2.	9180	Šuma gorskog javora i mjesečarke
E.3.4.7.	91H0	Šuma hrasta medunca i crnog jasena
E.3.1.5.	91L0	Šuma hrasta kitnjaka i običnog graba
E.4.1.1.	9130	Šuma bukve s lazarkinjom
<b>Smjernice za mjere zaštite:</b>		
3	Provoditi mjere očuvanja biološke raznolikosti u šumama (P)	
5	Pažljivo provoditi regulaciju vodotoka	
7	Regulirati lov i sprječavati ribolov	
29	Odrediti kapacitet posjećivanja područja	
30	Osigurati poticaje za očuvanje biološke raznolikosti (POP)	
100	Očuvati vodena močvarna staništa u što prirodnijem stanju, a prema potrebi izvršiti	

	revitalizaciju		
101	Osigurati povoljnu količinu vode u vodenim i močvarnim staništima koja je nužna za opstanak staništa i njihovih značajnih bioloških vrsta		
102	Očuvati povoljna fizikalno-kemijska svojstva vode ili ih poboljšati, ukoliko su nepovoljna za opstanak staništa i njihovih značajnih bioloških vrsta		
103	Održavati povoljni režim vode za očuvanje močvarnih staništa		
104	Očuvati povoljni sastav mineralnih i hranjivih tvari u vodi i tlu močvarnih staništa		
107	Očuvati biološke vrste značajne za stanišni tip; ne unositi strane (alohtone) vrste i genetski modificirane organizme		
109	Izbjegavati regulaciju vodotoka i promjene vodnog režima vodenih i močvarnih staništa ukoliko to nije neophodno za zaštitu života ljudi i naselja		
110	U zaštiti od štetnog djelovanja voda dati prednost korištenju prirodnih retencija i vodotoka kao prostora za zadržavanje poplavnih voda odnosno njihovu odvodnju		
4000	E. Šume		
121	Gospodarenje šumama provoditi sukladno načelima certifikacije šuma		
122	Prilikom dovršenog sijeka većih šumskih površina, gdje god je to moguće i prikladno, ostavljati manje neposječene površine		
123	U gospodarenju šumama očuvati u najvećoj mjeri šumske čistine (livade, pašnjaci i dr.) i šumske rubove		
124	U gospodarenju šumama osigurati produljenje sječive zrelosti zavičajnih vrsta drveća s obzirom na fiziološki vijek pojedine vrste i zdravstveno stanje šumske zajednice		
125	U gospodarenju šumama izbjegavati uporabu kemijskih sredstava za zaštitu bilja i bioloških kontrolnih sredstava ('control agents'); ne koristiti genetski modificirane organizme		
126	Očuvati biološke vrste značajne za stanišni tip; ne unositi strane (alohtone) vrste i genetski modificirane organizme		
127	U svim šumama osigurati stalan postotak zrelih, starih i suhih (stojećih i oborenih) stabala, osobito stabala s dupljama		
128	U gospodarenju šumama osigurati prikladnu brigu očuvanja ugroženih i rijetkih divljih svojti te sustavno praćenje njihova stanja (monitoring)		
129	Pošumljavanje, gdje to dopuštaju uvjeti staništa, obavljati autohtonim vrstama drveća u sastavu koji odražava prirodni sastav, koristeći prirodni bliske metode; pošumljavanje nešumskih površina obavljati samo gdje je opravdano uz uvjet da se ne ugrožavaju ugroženi i rijetki nešumski stanišni tipovi		
6000	H. Podzemlje		
137	Očuvati biološke vrste značajne za stanišni tip; ne unositi strane (alohtone) vrste i genetski modificirane organizme		
138	Očuvati sigovine, živi svijet speleoloških objekata, fosilne, arheološke i druge nalaze		
139	Ne mijenjati stanišne uvjete u speleološkim objektima, njihovom nadzemlju i neposrednoj blizini		
140	Sanirati izvore onečišćenja koji ugrožavaju nadzemne i podzemne krške vode		
141	Sanirati odlagališta otpada na slivnim područjima speleoloških objekata		
142	Očuvati povoljne uvjete (tama, vlažnost, prozračnost) i mir (bez posjeta i drugih ljudskih utjecaja) u speleološkim objektima		
143	Očuvati povoljne fizikalne i kemijske uvjete, količinu vode i vodni režim ili ih poboljšati ako su nepovoljni		
Ostalo	Park prirode		
općina/ grad	BRESTOVAC, KAPTOL, KUTJEVO, VELIKA	oblik područja	POLIGONSKO PODRUČJE

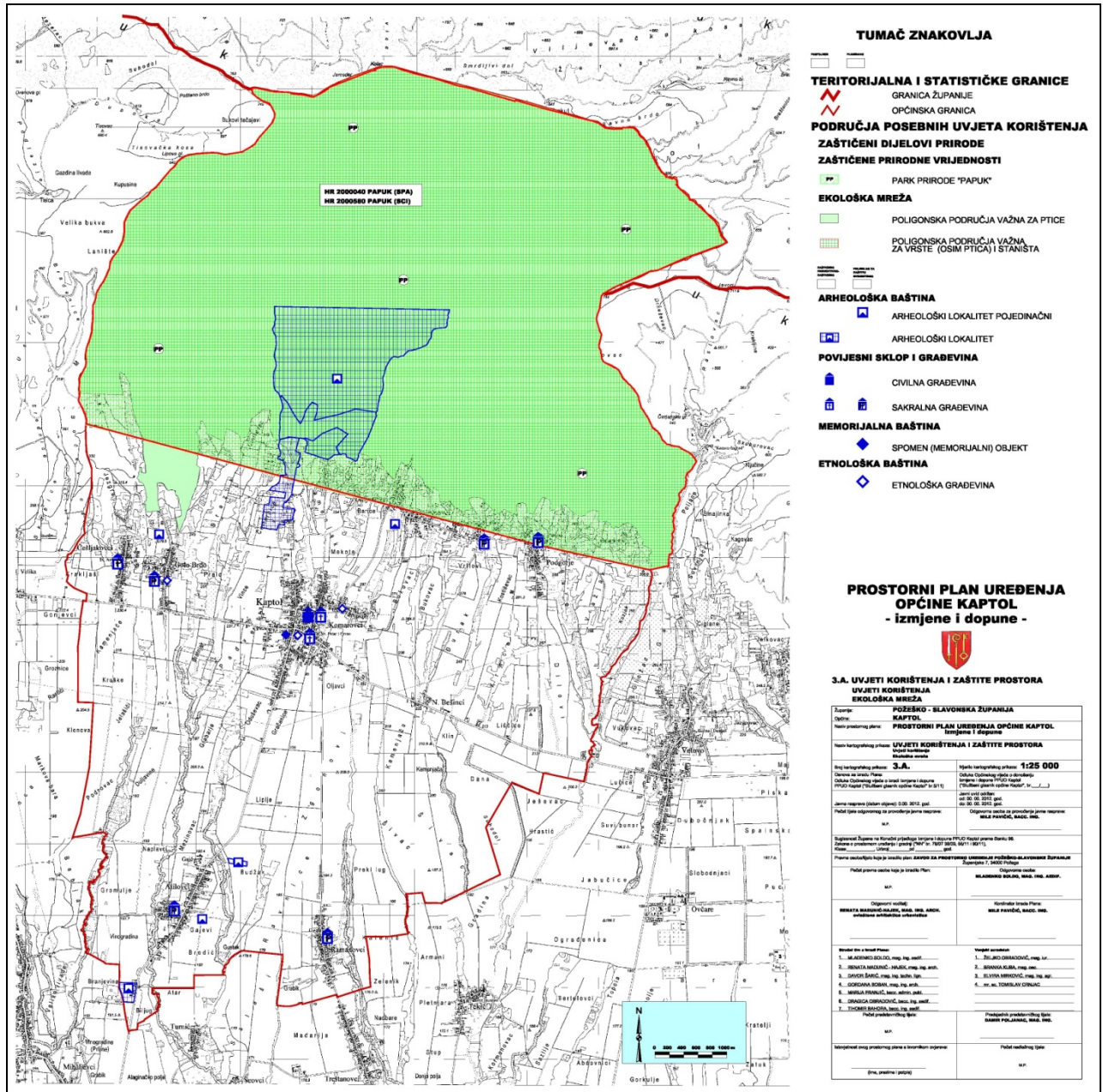
## 2. područja ekološke mreže međunarodno važno za ptice

<b>Šifra i naziv područja:</b> HR1000040 Papuk		
<b>Ciljevi očuvanja:</b>		
<i>Ciljne vrste:</i>	<i>Hrvatski naziv vrste (hrv.)</i>	<i>Znanstveni naziv vrste (lat)</i>
	crna roda	Ciconia nigra
	škanjac osaš	Pernis apivorus

	crvenoglavi djetlić	Dendrocopos medius
	planinski djetlić	Dendrocopos leucotos
	siva žuna	Picus canus
	crna žuna	Dryocopus martius
	bjelovrata muharica	Ficedula albicollis
	mala muharica	Ficedula parva
	golub dupljaš	Columa oenas
	kosac	Crex crex
<i>Ciljna staništa: /</i>		
<b>Smjernice za mjere zaštite:</b>		
3	Provoditi mjere očuvanja biološke raznolikosti u šumama (P)	
7	Regulirati lov i sprječavati ribolov	
29	Odrediti kapacitet posjećivanja područja	
30	Osigurati poticaje za očuvanje biološke raznolikosti (POP)	
109	Izbjegavati regulaciju vodotoka i promjene vodnog režima vodenih i močvarnih staništa ukoliko to nije neophodno za zaštitu života ljudi i naselja	
110	U zaštiti od štetnog djelovanja voda dati prednost korištenju prirodnih retencija i vodotoka kao prostora za zadržavanje poplavnih voda odnosno njihovu odvodnju	
općina/ grad	BRESTOVAC, KAPTOL, KUTJEVO, VELIKA	oblik područja
		POLIGONSKO PODRUČJE

Svi ostali detaljni podaci o vrstama, staništima, zaštićenim i evidentiranim područjima i područjima Ekološke mreže RH s kartografskim prikazima i prijedlogom mjera zaštite za potrebe Izmjena i dopuna Prostornog plana uređenja općine Kaptol nalaze se u navedenom elaboratu Državnog zavoda za zaštitu prirode, a koji je kao obvezni prilog prostornog plana sastavni dio Izmjena i dopuna PPUO Kaptol (Zahtjevi temeljem članka 79. Zakona o prostornom uređenju i gradnji (NN 76/07, 38/09, 55/11 i 90/11).

Uvjeti i mjere zaštite područja Ekološke mreže RH prikazani su na kartografskom prikazu broj 3.A. „UVJETI KORIŠTENJA I ZAŠTITE PROSTORA - Uvjeti korištenja, Ekološka mreža“, tipovi staništa prema Nacionalnoj klasifikaciji staništa prikazani su na kartografskom prikazu broj 3.A.1. „KARTA STANIŠTA“, a i regulirani Izmjenama i dopunama Odredbi za provođenje ovog Plana.



Kartografski prikaz 3.A., „UVJETI KORIŠTENJA I ZAŠTITE PROSTORA - Uvjeti korištenja, Ekološka mreža“

### 2.3.3. Zahtjevi zaštite i spašavanja<sup>3</sup>

Temeljem Procjene ugroženosti stanovništva, materijalnih i kulturnih dobara i okoliša od katastrofa i velikih nesreća za općinu Kaptol (u daljnjem tekstu Procjena), a sukladno članku 4. Pravilnika o metodologiji za izradu Procjena ugroženosti i Planova zaštite i spašavanja (NN 38/08), donesen je Izvadak iz Procjene pod nazivom „Zahtjevi zaštite i i spašavanja u dokumentima prostornog uređenja Općinu Kaptol“ (u daljnjem tekstu Zahtjevi) kojeg je temeljem važećeg propisa izradila općina Kaptol. U Zahtjevima su za potrebe izrade PPUO-a Kaptol utvrđene i propisane preventivne mjere, čijom se implementacijom umanjuju posljedice

<sup>3</sup> prema podacima: DRŽAVNA UPRAVA ZAŠTITU I SPAŠAVANJE, Područni ured za zaštitu i spašavanje Požeška, Kralja Krešimira 1, p.p.112. (dopis: Klasa: 350-02/11-01/01, Urbroj: 543-11-01-11-30 od 07. studenog 2011. - prilog: elaborat "ZAHTJEVI ZAŠTITE I SPAŠAVANJA U DOKUMENTIMA PROSTORNOG PLANA OPĆINA KAPTOL" iz rujna 2009. godine)

i učinci djelovanja prirodnih i antropogenih katastrofa i velikih nesreća po kritičnu infrastrukturu, te se povećava stupanj sigurnosti stanovništva, materijalnih i kulturnih dobara te okoliša na području općine Kaptol.

Dakle, svi kriteriji za utvrđivanje i provođenje posebnih mjera zaštite detaljno su razrađeni u navedenom Zahtjevu koji je sastavni dio ovog Plana.

## POPLAVE I BUJICE

Poplava, kao elementarna nepogoda na prostoru općine Kaptol, je zbog hidroloških pokazatelja i stanja uređenosti obramben-zaštitne infrastrukture moguća. Moguće su poplave uslijed pada velikih količina oborina i brzog narastanja količine vode u potocima „bujičarima“.

Preventivne i zaštitne mjere regulirane su Odredbama za provođenje ovog Plana

## POTRES

Na temelju postojećih analiza određene su površine maksimalnih intenziteta potresa, koje je za veće područje općine Kaptol VII° prema MCS ljestvici.

Prema seizmološkim pokazateljima opasnost od potresa za općinu Kaptol je mala. Međutim, mogućnost nastanka razornog potresa ne može se isključiti za nijedno područje u RH pa tako i za općinu Kaptol.

Preventivne i zaštitne mjere regulirane su Odredbama za provođenje ovog Plana.

## SUŠA

Meteorološka suša ili dulje razdoblje bez oborina može izazvati ozbiljne štete u gospodarstvu Općine. Za poljoprivredu su opasne suše koje nastaju u vegetacijskom razdoblju. Najveći rizik za pojavu suše je razdoblje od srpnja do listopada, dakle gotovo polovina ukupnog vegetacijskog razdoblja. Kako je poljoprivredna proizvodnja najvažnija grana djelatnosti stanovnika Općine, štete na usjevima, kao posljedica suše, mogu izazvati bitno smanjenje financijskog i materijalnog potencijala stanovništva.

Za ublažavanje posljedica suše potrebno je nadoknaditi deficit vode u ljetnim mjesecima. Iako je raspored oborina u toku godine dobar, veliki dio godišnjih oborina oteče, a mogao bi se vodnogospodarski iskoristiti izgradnjom kompleksnih sustava kojima bi se korigirao i hod protoka koji nije povoljan. Kako bi se utvrdili načini natapanja, izvori vode i površine koje bi bile podvrgnute ovom vidu poboljšanja uvjeta rasta kultura nužno je izraditi odgovarajuću dokumentaciju (studiju natapanja te idejni projekt natapanja).

Preventivne i zaštitne mjere regulirane su Odredbama za provođenje ovog Plana.

## NESREĆE U CESTOVNOM PROMETU

Područje ne predstavlja važno prometno i tranzitno čvorište, i njime ne prolaze važnije tranzitne prometnice, te je stoga prisutna opasnost istjecanja opasnih tvari uslijed prometnih nesreća minimalna.

Tranzit opasnih tvari može se očekivati na županijskim cestama koje sve prolaze kroz naseljena područja. Slijedeći pravce kretanja županijskih cesta najugroženija naselja su:

Ž 4101- Novi Bešinci, Kaptol, Češljakovci i Golo brdo

Ž 4115- Alilovci i Kaptol

Preventivne i zaštitne mjere regulirane su Odredbama za provođenje ovog Plana.

## SKLONIŠTA SA KAPACITETIMA I DRUGI OBJEKTI ZA SKLANJANJE

Sukladno Pravilniku i kriterijima za određivanje gradova i naseljenih mjesta u kojima se moraju graditi skloništa i drugi objekti za zaštitu (Narodne novine 2/91.), gradovi i općine Požeško-slavonske e županije su svrstani od 1.-4. zone ugroženosti u kojima se planira gradnja skloništa. Općina Kaptol se nalazi u 3. zoni ugroženosti. U naseljenim mjestima 3. stupnja ugroženosti, kamo pripada područje općine Kaptol, treba cijelo područje razdijeliti u jednu ili više zona u kojima se grade skloništa za zaštitu od radijacije i jednu ili više zona kojima se osigurava zaštita u zaklonima.

Preventivne i zaštitne mjere regulirane su Odredbama za provođenje ovog Plana.

## 2.4. Infrastrukturni sustavi

### 2.4.1. Korekcija cestovne infrastrukture<sup>4</sup>

Temeljem posebnih zakona i propisa, koji se odnose na razvrstavanje javnih cesta u državne, županijske i lokalne ceste, područjem općine Kaptol ne prolazi niti jedna državna cesta.

Na području obuhvata ovog Plana planira se izgradnja državne ceste dionica: Požega – Velika, kao priključni pravac brze ceste dionica Pleternica-Požega-Brestovac, za koju je izrađena Studija o utjecaju na okoliš (izrađivač: Zavod za prostorno planiranje d.d. Osijek , Vijenac Paje Kolarića, siječanj 2005.).

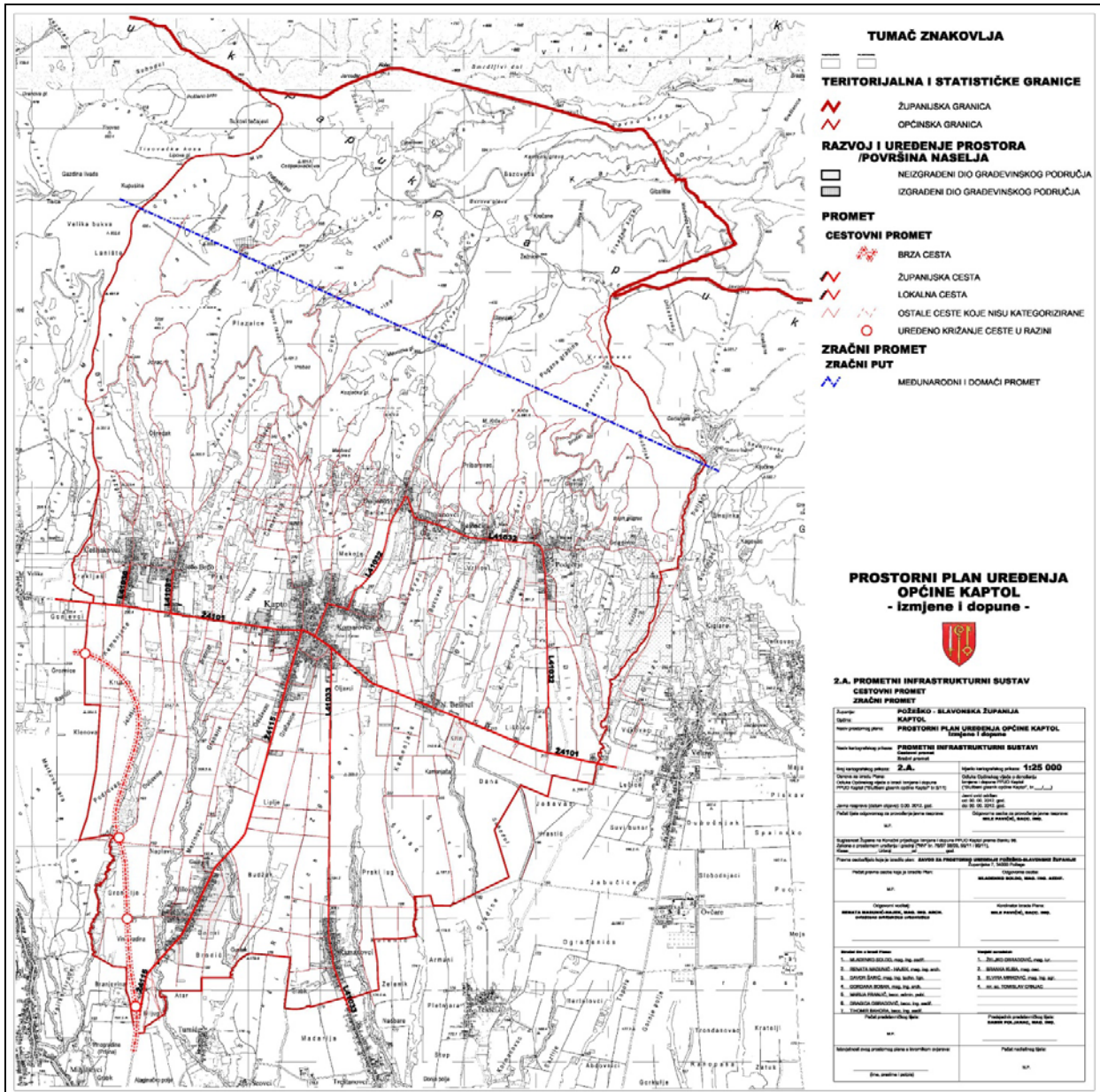
Ovim Izmjenama i dopunama Plana naznačene su, osim postojećih županijskih i lokalnih cesta, i nerazvrstane ceste u poljoprivrednim zonama, a u svezi korištenja sredstava iz pretpripravnog fonda IPA Europske unije, odnosno iz pretpripravnog programa IPARD, iz Mjere 301. „Poboljšanje i razvoj ruralne infrastrukture“ (mjera: lokalne i nerazvrstane ceste), a temeljem kriterija objavljenih u „IPARD PROGRAM Plan za poljoprivredu i ruralni razvoj 2007.-2013.“

Naime, treći prioritet IPARD programa – „Razvoj ruralne ekonomije“ ima za cilj pomoći razvoju i poboljšanju osnovne infrastrukture kako bi se potaknula gospodarska i socijalna aktivnost za uravnotežen rast, poboljšali životni i radni uvjeti u ruralnom području, te općenito, spriječila daljnja depopulacija.

Koridor prolaza trase državne ceste, sukladno navedenoj Studiji, te županijskih, lokalnih i nerazvrstanih cesta prikazani su u Izmjenama i dopunama PPUO Kaptol na kartografskom prikazu broj - 1. KORIŠTENJE I NAMJENA PROSTORA i 2.A. PROMETNI INFRASTRUKTURNI SUSTAVI - Cestovni promet, Zračni promet - Izmjene i dopune PPUO Kaptol, u mjerilo 1:25.000, a smjernice za izgradnju nove i rekonstrukciju postojeće cestovne infrastrukture regulirane su Odredbama za provođenje ovog Plana.

<sup>4</sup> prema podacima: HRVATSKE CESTE d.o.o. za upravljanje, građenje i održavanje državnih cesta, Vončinina 3, Zagreb, (dopis: broj: 300/2011-2760/1-DS od 31. listopada 2011. i Klasa: NU/350-02/2012-1-16, Urbroj: 345-311-516-2012-2 od 13.02.2012.)





Kartografski prikaz broj 2.A. „PROMETNI INFRASTRUKTURNI SUSTAVI - Cestovni promet, Zračni promet“

### 2.4.2. Gradnja osnovnih postaja mobilne telefonije <sup>5</sup>

Kako u skladu s važećim zakonskim propisima građevine mreže pokretnih komunikacija ulaze u građevine od važnosti za državu, Ministarstvo zaštite okoliša, prostornog uređenja i graditeljstva (smjernice klasa: 350-01/08-02/643; ur.broj: 531-01-08-3 i uputa klasa:350-01/08-02/643; ur.broj: 531-01-08-2 od 19. studenog 2008. godine), propisalo je da se lokacijske dozvole za osnovne postaje mobilne telefonije izdaju na temelju Prostornog plana Požeško - slavonske županije kao prostornog plana šireg područja.

Raspored antenskih stupova prikazan je na kartografskom prikazu 2B. „INFRASTRUKTURNI SUSTAV I MREŽE - Pošta i elektroničke komunikacije“, Izmjene i dopune PPUO Kaptol, u

<sup>5</sup>prema podacima: - HRVATSKA AGENCIJA ZA POŠTU I ELEKTRONIČKE KOMUNIKACIJE (dopis: Klasa: 350-05/11-01/828, Urbroj: 376-10/ŽO-11-2 (JŠ) od 27. listopada 2011.),  
 - T Hrvatski Telekom d.d., Odjel za upravljanje dokumentacijom, energetske strojarskom i mrežnom infrastrukturuom, Savska cesta 32, 10000 Zagreb (dopis: Broj: JOP 13737082 od 11. studenog 2011.)  
 - VIPnet d.o.o., Zagreb, Vrtni put 1, p.p. 470, 10002 Zagreb, od 23. prosinca 2011. g.

mjerilo 1:25.000, a smjernice za izgradnju nove i rekonstrukciju postojeće elektroničke komunikacijske infrastrukture regulirane su izmjenama Odredbi za provođenje PPUO Kaptol.

Za kartografski prikaz samostojećih antenskih stupova koristi se "Zajednički plan razvoja pokretne komunikacijske infrastrukture" izrađen od Udruge pokretnih komunikacija Hrvatske i potvrđen od Hrvatske agencije za poštu i elektroničke komunikacije.

Detaljni položaj samostojećih antenskih stupova unutar zone moguće gradnje odredit će se lokacijskom dozvolom prema odredbama Prostornog plana Požeško - slavonske županije. U postupku izdavanja lokacijske dozvole za samostojeći antenski stup, potrebno je zadovoljiti sve uvjete propisane posebnim propisima i pravilima struke u odnosu na sigurnost, zaštitu zdravlja stanovništva, zaštitu okoliša, zaštitu prirodnih vrijednosti, kulturnih dobara, krajobraza i očuvanja biološke raznolikosti.

#### **2.4.3. Usklađenje PPUO-a sa Studijom razvitka vodoopskrbe na području Požeško - slavonske županije<sup>6</sup>**

Izgradnju i proširenje javnog vodoopskrbnog sustava naselja na području općine Kaptol potrebno je razvijati na temelju osnovnih postavki danih u PPP-SŽ i na temelju izrađene „Studije razvitka vodoopskrbe na području Požeško-slavonske županije“ (izradio: Hidroprojekt - ing d.o.o. iz Zagreba, lipanj 2008.).

Studijom razvitka vodoopskrbe Županije zadržana je temeljna koncepcija vodoopskrbe definirana

u projektu „Regionalni vodoopskrbni sustav Požeštine - idejno rješenje“ (Hidroprojekt-ing, Zagreb 1997.) koja je korištena pri izradi navedene Studije uz ostalu tehničku dokumentaciju.

U projektu "Regionalni vodoopskrbni sustav Požeštine - idejni projekt" definirani su glavni pravci povezivanja sadašnjih (crpilište "Luka" i "Zapadno Polje", izvorišta/kaptaže i zahvati Sražemanka, Veličanka i Kutjevačka rika na južnim obroncima Papuka i Krndije, vodospremnik "Sv.Vid") i budućih (crpilišta „Striježevica“, „Veličanka“ i „Dubočanka“ te površinski zahvat „Kamenska“) crpilišta i izvorišta s gotovo svim naseljima Požeštine. Razvoj vodoopskrbe planiran je kroz dvije faze. Prva faza obuhvaća razvoj crpilišta "Luke" (realizirano), te magistralnih pravaca sjever - jug i izgradnju vodospremnika "Glavica". Druga faza obuhvaća izgradnju magistralnih i spojnih cjevovoda te rješavanje vodoopskrbe skoro svih naselja u distribucijskom području Požeškog vodoopskrbnog sustava tako da bi pokrivenost vodoopskrbe stanovništva Požeštine bila 98 %, dok bi preostali dio stanovništva i naselja pretežno brdskog dijela rješenja pitanja javne vodoopskrbe bila planirana iz postojećih lokalnih izvora.

Sukladno izrađenoj „Studiji razvitka vodoopskrbe na području Požeško-slavonske županije“ (izrađivač: Hidroprojekt - ing d.o.o. iz Zagreba, lipanj 2008.), kao i Izmjenama i dopunama PPP-SŽ izvršene su izmjene i dopune dijela Plana koji rješava vodoopskrbni sustav na području općine Kaptol.

Planirane korekcije sustava vodoopskrbe prikazane su na kartografskom prikazu broj 2.D. "INFRASTRUKTURNI SUSTAVI I MREŽE – *Vodno gospodarski sustavi*, Izmjene i dopune PPUO Kaptol, u mjerilo 1:25.000, a regulirane izmjenama Odredbi za provođenje PPUO Kaptol.

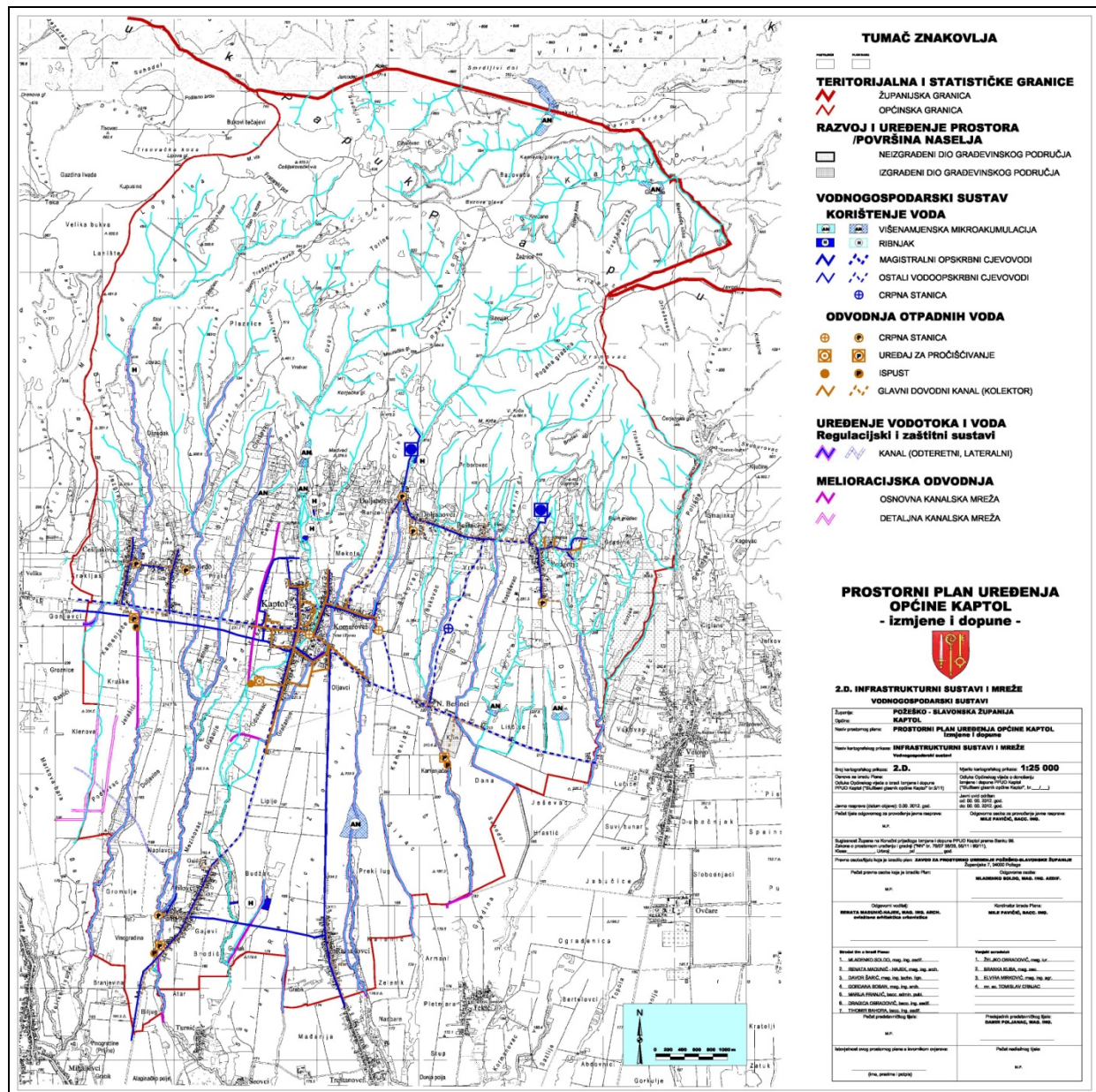
<sup>6</sup> prema podacima : HRVATSKE VODE, Vodnogospodarski odjel za vodno područje sliva Save, Služba korištenja voda, Zagreb, Ul. grada Vukovara 220 (dopis klasa: 350-02/05-01/9, urbroj: 374-21-3-11-14 od 16. studenog 2011.)  
HRVATSKE VODE, Vodnogospodarski odjel za srednju i donju Savu, VGI za mali sliv „Orljava – Londža“, Požega, PP 512 (dopis klasa: 350-02/05-01/0000009, Urbroj:374-3103-1-11-12 od 09. studenog 2011.)

**2.4.4. Usklađenje PPUO-a sa Studijom zaštite voda Požeško - slavonske županije**

Za područje Požeško-slavonske županije izrađena je „Studija zaštite voda Požeško - slavonske županije“ od strane izrađivača Hidroprojekt - ing d.o.o., Zagreb, 2008. godine. Sukladno istoj Studiji potrebno je razvijati izgradnju i proširenje javnog odvodnog sustava naselja na području općine Kaptol uz uvažavanje temeljnog koncepta zaštite kroz sakupljanje otpadnih voda, transporta do mjesta pročišćavanja i dispozicije, čišćenje do stupnja uvjetovanog lokalnim prilikama i zakonskim uredbama te dispozicije pročišćene vode u odgovarajući prijamnik.

U dijelu Plana koji rješava sustav odvodnje i zaštitu voda na području općine Kaptol izvršene su izmjene i dopune sukladno izrađenoj Studiji i Izmjenama i dopunama PPP-SŽ.

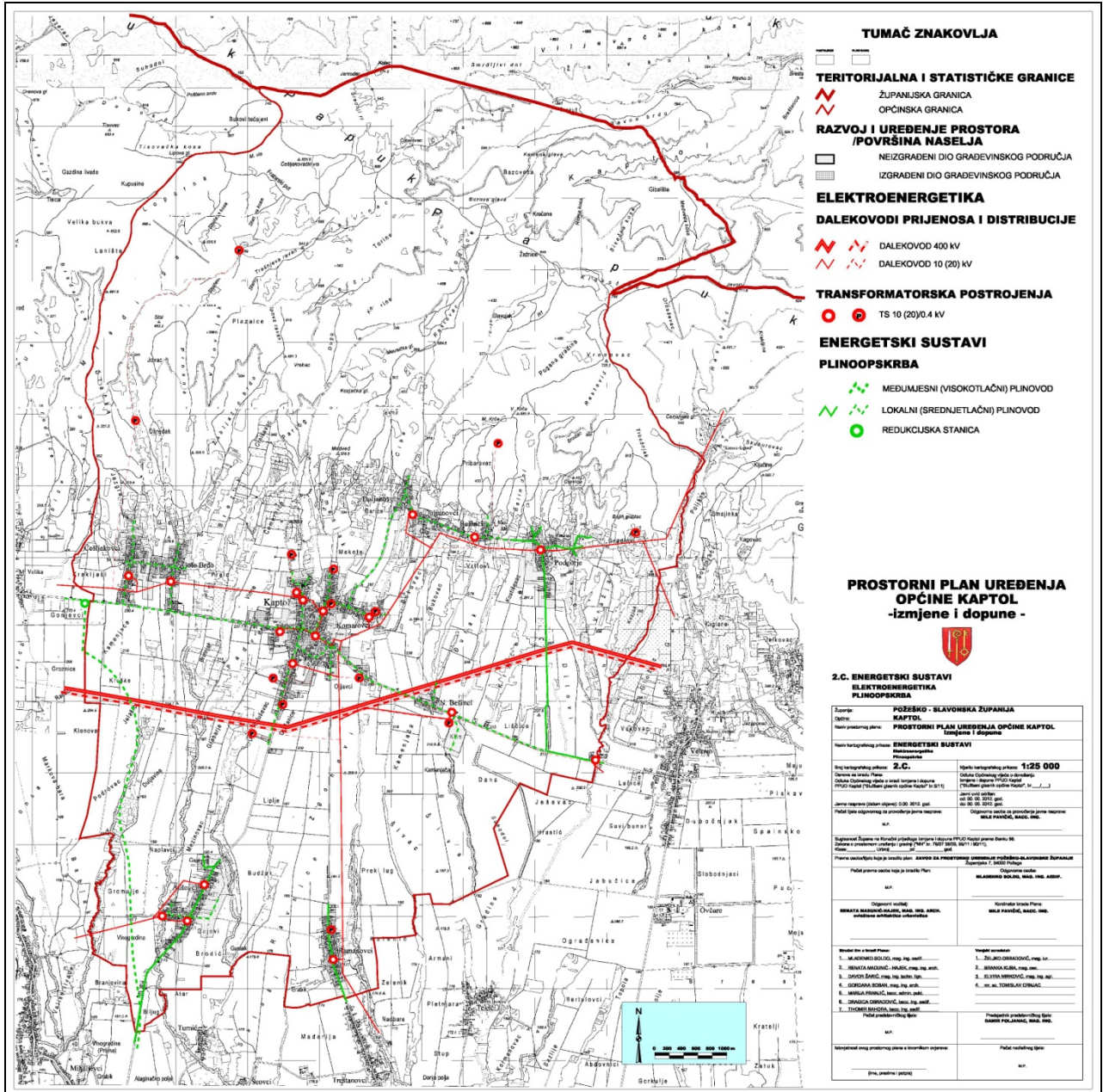
Trase vodova i položaj uređaja za pročišćavanje prikazane su na kartografskom prikazu broj 2.D. "INFRASTRUKTURNI SUSTAVI I MREŽE - Vodnogospodarski sustavi, Izmjene i dopune PPUO Kaptol, u mjerilu 1:25.000, a regulirane izmjenama Odredbi za provođenje PPUO Kaptol.



Kartografski prikaz broj 2.D. „INFRASTRUKTURNI SUSTAVI I MREŽE - Vodno gospodarski sustavi“

### 2.4.5. Korekcija energetskog sustava

Korekcije energetskog sustava, sukladno posebnim zakonima i propisima koji se odnose na isti i Prostornom planu Požeško - slavonske županije ("Požeško - slavonski službeni glasnik", broj 05/02 i 05A/02 i 04/11), regulirane su Izmjenama i dopunama Odredbi za provođenje ovog Plana te prikazane na kartografskom prikazu broj 2.C. "ENERGETSKI SUSTAVI – Elektroenergetika, Plinoopskrba" u mjerilu 1:25.000.



Kartografski prikaz broj 2.C. ENERGETSKI SUSTAVI – Elektroenergetika, Plinoopskrba

#### **2.4.6. Obnovljivi izvori energije**

Uz konvencionalne izvore, na području obuhvata ovog Plana omogućava se i potiče korištenje alternativnih izvora energije (sunčeva energija, energija vjetra, energija vode, bioenergija, energija iz biomase geotermalna energija i sl.), uspostavu sustava malih hidroelektrana za lokalne potrebe kao i uvođenje kongeneracijskih postrojenja, gdje se osobito važnim ističe obnovljivost izvora te ekološka prihvatljivost i smanjenje zagađenja (osobito emisija CO<sub>2</sub> i drugih stakleničkih plinova).

Izgradnja građevina za iskorištavanje sunčeve energije, energije vjetra, geotermalne energije, energije nastala iz otpada drvoprerađivačke industrije, kao i drugog vrsta drvnog, biljnog i komunalnog otpada, a zadovoljavajući pri tome sve uvjete zaštite prirode i okoliša, regulirana je Odredbama za provođenje ovog Plan.

SALJE: OPCINA KAPTOL

TEL. BROJ : 034313104

01. 04 2012 11:18AM P1

JOSIPA KRESOVLJAK  
MALCA 58  
34334 KAPTOL  
Tel: 622-157

21. 10. 2011.  
350-01/11-016  
21.12/05-02-11-67

*[Handwritten signature]*  
**(F)**

OPĆINA KAPTOL  
Školska 3  
Kaptol

*[Handwritten signature]*

ZAVOD ZA PROSTORNO UREĐENJE  
POŽEŠKO-SLAVONSKE ŽUPANIJE  
POŽEGA

04. 01. 2012.	
Općina	Opć.
350-01/12-02/10	
Pril.	
2011.3-1-11	

**PREDMET: Prijedlog izmjene građevinskog područja**

Temeljem javnog poziva Općine Kaptol objavljenog na službenim web stranicama dostavljam Vam prijedlog izmjene građevinskog područja u naselju Kaptol. Predlažem da se k.č. br. 637 u k.o. Kaptol uvrsti u građevinsko područje jer graniči sa istim.

Josipa Kresovljak

*[Handwritten signature]*

SALJE: OPĆINA KAPTOL

TEL. BROJ : 034313104

01. 04 2012 11:18AM P2

*X*

PRANJKOVIĆ DUBRAVKO  
 RAMANOVAČKA BB 34  
 34334 KAPTOL  
 Tel: 231-295

OPĆINA KAPTOL	
Priloga	30. 12. 2011
Uredbeni broj	350-01/11-01/6
Uredbeni broj	217/05-02-11-68

(R)

OPĆINA KAPTOL  
 Školska 3  
 Kaptol ZAVOD ZA PROSTORNO UREĐENJE  
 POŽEŠKO-SLAVONSKE ŽUPANIJE  
 P O Ž E Š A

PREDMET: Prijedlog izmjene građevinskog područja

Priloga	04. 01. 2012.
Uredbeni broj	Org. j.
Uredbeni broj	350-01/11-02/10
Uredbeni broj	Pril. VII.
Uredbeni broj	217/11-3-1-111

Temeljem raspisanog javnog poziva Općine Kaptol objavljenog na službenim web stranicama Općine, dostavljam Vam prijedlog izmjene građevinskog područja u naselju Kaptol. Predlažem da se k.č. br. 1446/1 u k.o. Kaptol uvrsti u građevinsko područje jer graniči sa istim.

Pranjković Dubravko



SALJE: OPCINA KAPTOL

TEL. BROJ : 034313104

01. 09 2012 09:45AM P1

Josip Peroutka  
 Malca 20a  
 34334 Kaptol

05. 09 2012.  
 350-01/11-02/16  
 2122/05-02-11-20

20

**ZAHTJEV ZA PROŠIRENJE GRAĐEVINSKOG  
 PODRUČJA**

ZAVOD ZA PROSTORNO UREĐENJE  
 POŽEŠKO-SLAVONSKE ŽUPANIJE  
 P O Ž E G A

Primljeno	05. 09. 2012.		
Klasifikacijsko	Org. j.		
350-01/11-02/16			
Uredbeni broj	Pril.	Vrij.	

Poštovani,

temeljem obavjesti Općine Kaptol o proširenju građevinskog područja u prostornom planu na području općine, molim Vas da razmotrite moj zahtjev o proširenju na slijedeće čestice:

k.o. Kaptol, kč.br. 854  
 k.o. Kaptol, kč.br. 853

U nadi i iščekivanju pozitivnog rješenja ovog zahtjeva unaprijed Vam zahvaljujem i srdačno Vas pozdravljam!

Sa štovanjem!

Josip Peroutka





SALJE: OPCINA KAPTOL

TEL. BROJ : 034313104

01. 16 2012 10:03AM P1

Ergović Josip  
RAMANOVCI 23  
34334 KAPTOL  
Tel: 247-117

Kaptol, 16.01.2012.

ZAVOD ZA PROSTORNO UREĐENJE  
POŽEŠKO-SLAVONSKE ŽUPANIJE  
Školska 3  
POŽEGA

16.01.2012  
350-01/11-02/10  
2177/05-02-11-1

(21)

Kaptol	Primljeno	16.01.2012.	
	Klasifikacijski broj	Org. j.	
	350-01/11-02/10		
	Uredbeni broj	Pril.	Vrij.
	2177/11-3-1-11-1		

**PREDMET: Prijedlog izmjene građevinskog područja**

Temeljem raspisanog javnog poziva Općine Kaptol objavljenog na službenim web stranicama Općine, dostavljam Vam prijedlog izmjene građevinskog područja u naselju Ramanovci. Predlažem da se k.č. br.: 1038, 1136, 1135, 1132, 1131, 1128, 1124, 1125, 1126, 1129, 1130, 1133, 1134, u k.o. Alilovci) uvrste u građevinsko područje jer graniče sa istim. Naime, vlasnik sam dvije čestice unutar građevinskog područja (1036 i 1038 u k.o. Alilovci), ali zbog plana razvoja OPG-a potreban mi je dodatan prostor. Već sada unutar građevinskog područja imam izgrađenu kušanu, podrum, te prostorije za preradu mesa. Plan mi je daljnji razvoj seoskog turizma te shodno navedenom molim da mi se odobri zahtjev. Navedene čestice planiram iskoristiti kao okrupnjeno gospodarstvo koje bi imalo vlastiti ribnjak, nekoliko kućica za dnevni odmor te domaće životinje. Trenutačno se bavim proizvodnjom slavonskog kulena, a u tijeku je i ishođenje dozvole za registraciju proizvodnje. Kako bih nastavio svoj plan razvoja, molim da razmotrite moj zahtjev te me o eventualnim dodatnim pitanjima telefonski kontaktirate. Unaprijed hvala.

Josip Ergović

*Josip Ergović*

SALJE: OPCINA KAPTOL

TEL. BROJ : 034313104

01. 19 2012 09:56AM P1

VIJEĆE MJESNOG ODBORA ALILOVCI

Alilovci 16.01.2012. godine.

16. 01. 2012

350-01/11-02/10

2177/05-02-11-22

22

Općina Kaptol  
p/n gosp. Mile Pavičić, načelnik  
Školska 3

34334 KAPTOL ZAVOD ZA PROSTORNO UREĐENJE  
POŽEŠKO-SLAVONSKE ŽUPANIJE  
POŽEGA

**Predmet:** Izmjena granica građevinskog područja naselja Alilovci  
- prijedlog, dostavlja se

Priloga	19. 01. 2012.
Org. j.	
350-01/11-02/10	
Budžetni broj	Pril. Vrij.
2011-3-1-19-1	

Poštovani !

Temeljem saznanja o izmjeni PPU Općine Kaptol i poziva od strane Općine Kaptol da se dostave prijedlozi u svezi potreba građana i institucija, molimo Vas da se razmotri mogućnost izmjena granica građevinskog područja naselja Alilovci na slijedeće k.č. br. 703/1, 629, 630, 631, 632, 633, 634, 635, 636, 637, 638, 639/1, 639/2, 640 i 665, a sve u k.o. Alilovci, prema prijedlogu koji označen na izvodu iz DKP-a.

Naime kako se radi o katastarskim česticama koje se nalaze uz prometnicu oznake ŽC 4115, a između dva dijela naselja Alilovci, te činjenice da je postavljena komunalna infrastruktura uz navedene čestice (el. mreža niskog napona, javna rasvjeta i javni vodoopskrbni sustav, a uskoro i sustav odvodnje) mislimo da je svakako potrebno proširiti građevinsko područje na navedene čestice kako bi se iskoristila postojeća infrastruktura i u konačnosti fizički spojila dva dijela naselja.

Poštovani vjerujući da je navedeni prijedlog opravdan vjerujemo da će isti biti razmotren i prihvaćen.

S poštovanjem !

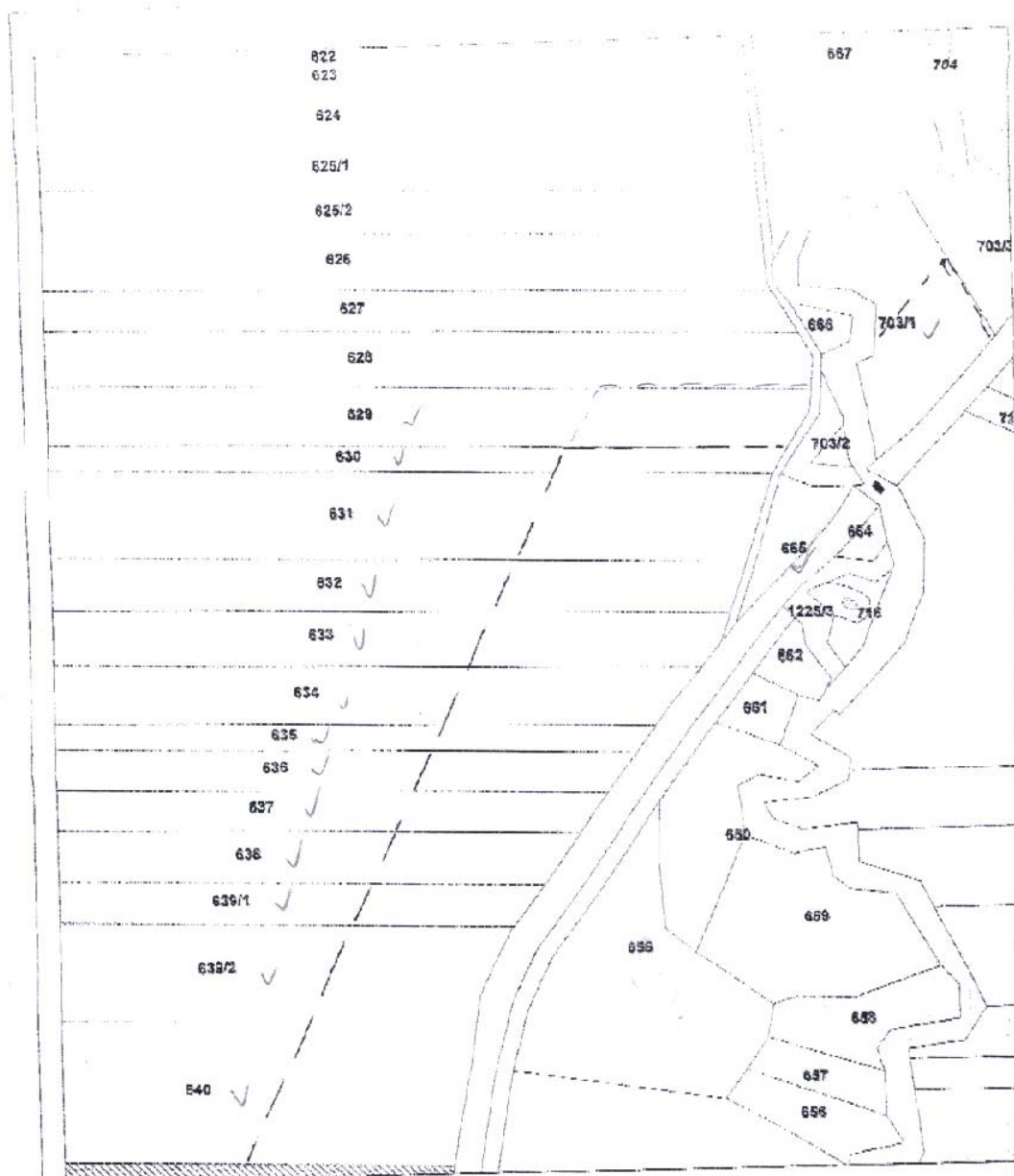
**PRESJEDNIK:**

42. Dragutin Ciganović

SALJE: OPĆINA KAPTOL

TEL. BROJ : 034313104

01. 19 2012 09:57AM P2



OPĆINA KAPTOL, Školska 7

VRSTA NACRTA		DATUM:		19.1.2012	Broj parcele	641		
MJEILO 1: 2500		Katastarska općina	ALILOVCI		POTPIS:			

SALJE: OPĆINA KAPTOL

TEL. BROJ : 034313184

01. 04 2012 11:18AM P3

*X*

DAMIR HUMSKI  
VELIČKA 12 A  
KAPTOL  
Kaptol, 15.12.2011.

04. 01. 2012  
350-01/11-01/6  
2148/05-02-11-69

19

ZAVOD ZA PROSTORNO UREĐENJE  
OPĆINSKOVIJEĆE  
OPĆINE KAPTOL  
POŽEŠKO-SLAVONSKE ŽUPANIJE  
P O Ž E Š K A

**Z A M O L B A**

Priloga	04. 01. 2012.
OPĆINSKOVIJEĆE	Org. I.
350-01/11-02/10	
Uredbeni broj	Pril. Vrij.
2148/11-3-1-11-1	

Poljoprivredni sam proizvođač koje se bavi uzgojem povrtnih kultura. Registrirani smo kao Obiteljsko poljoprivredno gospodarstvo i želimo proširiti djelatnost. U posjedu sam zemljišta u predjelu Bara (k.č. 875, 882, 883, 884 ) na kojima želimo posaditi oko 3-6 ha vinograda. U cilju razvoja OPG planiramo izgraditi objekt u kojem bi bio smješten podrum s kušaonicom i nekoliko soba za privremeni smještaj gostiju. U navedenom objektu nudili bi isključivo proizvode iz vlastite proizvodnje.

Kako su u postupku izrade Izmjene i dopune prostornog plana Općine Kaptol, molimo da nam izadete u susret te omogućite legalnu izgradnju objekata za bavljenje povremenom turističkom djelatnosti i spremištima za proizvodnju i čuvanje vina.

Nadam se da ćete moći udovoljiti zahtjevu što ću opravdati svojim doprinosom kroz veću poljoprivrednu proizvodnju i finalizaciju istih na području naše Općine.

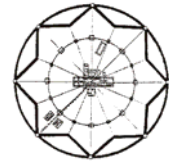
S poštovanjem,

Damir Humski  
*[Signature]*



JAVNA USTANOVA

**Zavod za prostorno uređenje  
Požeško-slavonske županije**



---

Županijska 7, 34 000 Požega, HR  
tel: (+385)034/290-222; fax: (+385)034/290-220

**PROSTORNI PLAN UREĐENJA OPĆINE KAPTOL**  
**Izmjene i dopune**

OBVEZNI PRILOZI PLANA

---

**Stručne podloge na kojima se temelje prostorno planska rješenja**

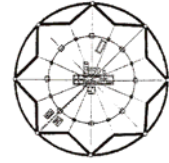
## STRUČNE PODLOGE NA KOJIMA SE TEMELJE PROSTORNO PLANSKA RJEŠENJA

- **Prostorni plan Požeško - slavonske županije**, "Požeško - slavonski službeni glasnik", broj 05/02 i 05A/02 i 04/11; izrađivač: Zavod za prostorno planiranje Požeško - slavonske županije, Požega
- **Prostorni plan uređenja općine Kaptol**, „Službeni glasnik Općine Kaptol“, br. **1/08**; izrađivač: Zavod za prostorno uređenje Požeško-slavonske županije, Županijska 7, 34000 Požega
- **Studija o utjecaju na okoliš:**
  - **brze ceste dionica: Pleternica-Požega-Brestovac**
  - **državne ceste dionica: Požega - Velika**  
(izrađivač: Zavod za prostorno planiranje d.d. Osijek, Vijenac Paje Kolarića, siječanj 2005.godine)
- **Studija razvitka vodoopskrbe na području Požeško - slavonske županije** (izrađivač: Hidroprojekt - ing d.o.o., Zagreb, lipanj 2008. godine)
- **Studija zaštite voda Požeško - slavonske županije** (izrađivač: Hidroprojekt – ing d.o.o., Zagreb, lipanj 2008. godine)
- **Osnove navodnjavanja na području Požeško - slavonske županije** (izrađivači: Hidroprojekt - ing d.o.o. Zagreb i Hidroing za projektiranje i inženjering d.o.o. Osijek, studeni 2005. godine)
- **Sustav navodnjavanja „Kaptol“ – 1. faza**, Glavni projekt i Izvedbeni projekt (izrađivač: „HIDROPROJEKT – ING“ d.o.o., 10000 Zagreb, Draškovićeve 35/1, lipanj 2009. godine)
- **Studija potencijala i osnove gospodarenja mineralnim sirovinama na području Požeško - slavonske županije** (izrađivač: Hrvatski geološki institut, Zavod za mineralne sirovine, Zagreb, kolovoz 2009. godine)
- **Karta s ucrtanim eksploatacijskim poljima, perspektivnim lokalitetima i izgrađenim bušotinama** (izrađivač: INA INDUSTRIJA NAFTE d.d., SD NAFTAPLIN, Sektor za istraživanje, Služba za geološka istraživanja, Zagreb, 20. travanj 2009. god.)



JAVNA USTANOVA

**Zavod za prostorno uređenje  
Požeško-slavonske županije**



---

Županijska 7, 34 000 Požega, HR  
tel:(+385)034/290-222;fax:(+385)034/290-220

**PROSTORNI PLAN UREĐENJA OPĆINE KAPTOL**  
**Izmjene i dopune**

OBVEZNI PRILOZI PLANA

---

**Popis sektorskih dokumenata i propisa poštivanih u izradi Plana**

## POPIS SEKTORSKIH DOKUMENATA I PROPISA POŠTIVANIH U IZRADI PLANA

- Zakon o prostornom uređenju i gradnji, NN 76/07, 38/09, 55/11 i 90/11
- Zakon o postupanju i uvjetima gradnje radi poticanja ulaganja, NN 69/09, 128/10
- Pravilnik o sadržaju, mjerilima kartografskih prikaza, obveznim prostornim pokazateljima i standardu elaborata prostornih planova, NN 106/98, 39/04, 45/04 - ispravak i 163/04
- Pravilnik o jednostavnim građevinama i radovima, NN 21/09
- Pravilnik o osiguranju pristupačnosti građevina osobama s invaliditetom i smanjene pokretljivosti, NN 151/05 i 61/07
- Zakon o zaštiti prirode, NN 70/05, 139/08 i 57/11
- Uredba o proglašenju ekološke mreže, NN 109/07
- Zakon o zaštiti i očuvanju kulturnih dobara, NN 69/99, 151/03, 157/03, 87/09, 88/10 i 61/11
- Zakon o zaštiti okoliša, NN 110/07
- Uredba o procjeni utjecaja zahvata na okoliš, NN 64/08 i 67/09
- Uredba o strateškoj procjeni utjecaja plana i programa na okoliš, NN 64/08
- Uredba o informiranju i sudjelovanju zainteresirane javnosti u pitanjima zaštite okoliša, NN 64/08
- Zakon o javnim cestama, NN 180/04, 82/06, 138/06, 146/08, 152/08, 38/09, 124/09, 153/09 i 73/10
- Odluka o razvrstavanju javnih cesta u državne ceste, županijske ceste i lokalne ceste, NN 54/08, 122/08, 13/09, 104/09, 123/09 i 17/10
- Zakon o poljoprivrednom zemljištu, NN 152/08, 21/10 i 63/11
- Zakon o šumama, NN 140/05, 82/06, 129/08, 89/10 i 124/10
- Zakon o komunalnom gospodarstvu, NN 36/95, 109/95 - uredba, 70/97, 128/99, 57/00, 129/00, 59/01, 26/03 - pročišćeni tekst, 82/04, 110/04 - uredba, 178/04, 38/09, 79/09 i 49/11
- Zakon o elektroničkim komunikacijama, NN 73/08 i 90/11
- Pravilnik o tehničkim uvjetima gradnje i uporabe telekomunikacijske infrastrukture, NN 88/01
- Pravilnik o načinu i uvjetima određivanja zone komunikacijske infrastrukture i povezane opreme, zaštitne zone i radijskog koridora, te obaveze investitora radova ili građevine, NN 42/09
- Pravilnik o tehničkim uvjetima za elektroničku komunikacijsku mrežu poslovnih i stambenih zgrada, NN 155/09
- Zakon o zaštiti od neionizirajućih zračenja, NN 91/10
- Pravilnik o ograničenjima jakosti elektromagnetskih polja za radijsku opremu i

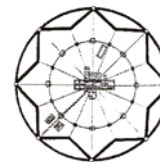


- telekomunikacijsku terminalnu opremu, NN 89/11
- Zakon o vodama, NN 153/09 i 130/11
  - Uredba o klasifikaciji voda, NN 77/98 i 137/08
  - Pravilnik o graničnim vrijednostima opasnih i drugih tvari u otpadnim vodama, NN 94/08
  - Pravilnik o graničnim vrijednostima emisija otpadnih voda 87/10
  - Zakon o zaštiti od buke, NN 30/09
  - Pravilnik o najvišim dopuštenim razinama buke u sredini u kojoj ljudi rade i borave, NN 145/04
  - Pravilnik o načinu izrade i sadržaju karata buke i akcijskih planova, NN 05/07
  - Zakon o zaštiti zraka, NN 130/11
  - Zakon o otpadu, NN 178/04, 111/06, 110/07, 60/08 i 87/09
  - Pravilnik o gospodarenju otpadom, NN 23/07 i 111/07
  - Pravilnik o gospodarenju građevnim otpadom, NN 38/08
  - Zakon o rudarstvu, NN 75/09 i 49/11
  - Zakon o obrani, NN 175/03
  - Zakon o zaštiti i spašavanju, NN 174/04, 79/07 i 38/09
  - Pravilnik o metodologiji za izradu procjena ugroženosti i planova zaštite i spašavanja, NN 38/08
  - Pravilnik o mjerama zaštite od elementarnih nepogoda i ratnih opasnosti u prostornom planiranju i uređivanju prostora, SL 29/83, 36/85 i 42/86 koji se primjenjuje temeljem članka 349. Zakona o prostornom uređenju i gradnji, NN 76/07 i 38/09
  - Pravilnik o kriterijima za određivanje gradova i naseljenih mjesta u kojima se moraju graditi skloništa i drugi objekti za zaštitu, NN 02/91
  - Pravilnik o tehničkim normativima za skloništa, SL 55/83 koji se primjenjuje temeljem članka 53. stavak 3. Zakona o standardizaciji, NN 53/91
  - Pravilnik o tehničkim normativima za izgradnju zaklona, SL 31/75 koji se primjenjuje temeljem članka 53. stavak 3. Zakona o standardizaciji, NN 53/91
  - Pravilnik o uvjetima pod kojima se u miru skloništa mogu davati u zakup, NN 98/01
  - Pravilnik o postupku uzbunjivanja stanovništva, NN 47/06 i 110/11
  - Zakon o zaštiti od požara, NN 92/10
  - Zakon o eksplozivnim tvarima, NN 178/04, 109/07, 67/08 i 144/10
  - Zakon o zapaljivim tekućinama i plinovima, NN 108/95 i 56/10
  - Pravilnik o zapaljivim tekućinama, NN 54/99
  - Pravilnik o građevinama za koje nije potrebno ishoditi posebne uvjete građenja glede zaštite od požara, NN 35/94
  - Pravilnik o uvjetima za vatrogasne pristupe, NN 35/94, 55/94 i 142/03
  - Pravilnik o projektiranju i izvedbi sigurnih putova i izlaza za evakuaciju osoba iz zgrada i objekata (smjernice NFPA 101)

- Pravilnik o hidrantskoj mreži za gašenje požara, NN 08/06
- Pravilnik o zaštiti od požara ugostiteljskih objekata, NN 100/99
- Pravilnik o tehničkim normativima za zaštitu skladišta od požara i eksplozija, SL 24/87
- Pravilnik o izradi procjene ugroženosti od požara i tehnološke eksplozije, NN 35/94, 110/05 i 28/10
- Pravilnik o posebnim uvjetima za proizvodnju, smještaj i promet oružja i streljiva, popravlanje i prepravlanje oružja te vođenje civilnih strelišta, NN 69/08
- Pravilnik o zapaljivim tekućinama, NN 54/94
- Pravilnik o postajama za opskrbu prijevoznih sredstava gorivom, NN 93/98
- Pravilnik o ukapljenom naftnom plinu, NN 117/07
- Pravilnik o izgradnji postrojenja za tekući naftni plin i o uskladištenju i pretakanju tekućeg naftnog plina, SL 24/71, koji se primjenjuje temeljem članka 26. Zakona o zapaljivim tekućinama i plinovima, NN 108/95
- Tehnički propis za dimnjake u građevinama, NN 03/07
- Tehnički propis o sustavima ventilacije i klimatizacije zgrada, NN 03/07
- Državni zavod za normizaciju i mjeriteljstvo, norme HRN DIN 4102 (broj 1 do 4 iz 1996. godine) za otpornost nosivih konstrukcija i građevinskih elemenata prema požaru



JAVNA USTANOVA

**Zavod za prostorno uređenje  
Požeško-slavonske županije**Županijska 7, 34 000 Požega, HR  
tel:(+385)034/290-222;fax:(+385)034/290-220**PROSTORNI PLAN UREĐENJA OPĆINE KAPTOL**  
**Izmjene i dopune****OBVEZNI PRILOZI PLANA****Zahtjevi temeljem članka 79. Zakona o prostornom uređenju i gradnji (NN 76/07, 38/09, 55/11 i 50/12):**

- Virovitičko-podravska županija, Upravni odjel za prostorno uređenje, graditeljstvo, komunalne poslove i zaštitu okoliša, 33000 Virovitica, Klasa:350-02/11-01/08, Urbroj:2189/1-08/1-11-2, od 07. studenoga 2011. g. – očitovanje,
- Hrvatske vode, VGO za srednju i donju Savu, Vodnogospodarska ispostava za mali sliv „Orljava – Londža“, Požega, pp 512, Klasa:350-02/05-01/0000009, Urbroj:374-3103-1-11-12, od 09. studenoga 2011.g. - očitovanje,
- Ministarstvo kulture, Uprava za zaštitu kulturne baštine, Konzervatorski odjel u Požegi, Trg Matka Peića 3, 34000 Požega, Klasa:612-08/11-10/0447, Urbroj:532-04-10/5-11-2, od 07. studenoga 2011.g. – očitovanje (dopuna konzervatorskih smjernica),
- Državna uprava za zaštitu i spašavanje Požega, Kralja Krešimira 1, p. p. 112, Klasa:350-02/11-01/01, Urbroj:543-11-01-11-14, od 09. kolovoza 2011. g. - zahtjevi,
- Hrvatske ceste d.o.o. za upravljanje, građenje i održavanje državnih cesta, Sektor za studije i projektiranje, Odjel za studije, zakonsku i tehničku regulativu, Vončinina 3, 10000 Zagreb, Broj:300/2011-2760/1-DS, od 21. listopada 2011. godine – podaci,
- HAKOM Hrvatska agencija za poštu i elektroničke komunikacije, Jurišićeva 13, 10000 Zagreb, Klasa:350-05/11-01/828, Urbroj: 376-10/ŽO-11-2(JŠ), od 27. listopada 2011. g. - zahtjevi – smjernice za izradu,
- MUP, Policijska uprava Požeško-slavonska, J. Runjanina, 34000 Požega, Broj: 511-22-04-7/4-194/14-11 od 28. listopada 2011. g. – sugestije i smjernice,
- Zavod za prostorno uređenje Požeško-slavonske županije, Županijska 7, 34000 Požega, Klasa:350-01/11-01/27, Urbroj:2177/1-3-3-11-2, od 10. studenoga 2011. g. - zahtjevi,
- Ministarstvo kulture, Uprava za zaštitu prirode, Klasa: 612-07/11-49/0816, Urbroj: 532-08-03-02/2-11-04 od 17. studenoga 2011. g. – zahtjevi (uvjeti i mjere zaštite),
- Ministarstvo poljoprivrede, ribarstva i ruralnog razvoja, Ulica grada Vukovara 78, p.p. 1034, 10000 Zagreb, Klasa:350-02/11-01/501, Urbroj:525-09-2-0377/11-2 od 25. srpnja 2011. g. - planske smjernice i propisani dokumenti,
- VIPnet d.o.o., Zagreb, Vrtni put 1, p.p. 470, 10002 Zagreb, od 23. prosinca 2011. g. dostavljene primjedbe, mišljenja i smjernice za potrebe izrade Izmjene i dopune PPUO Kaptol,
- Požeško-slavonska županija, Upravni odjel za gospodarstvo i graditeljstvo, Županijska 11, Požega, Klasa:UP/I<sup>0</sup>-350-01/11-01/73, Urbroj:2177/1-06-06/10-11-2, od 30. studenoga 2011.g. – mišljenje,
- Hrvatske vode, VGO za srednju i donju Savu, Ulica grada Vukovara 220, 10000 Zagreb, Klasa:350-02/05-01/9, Urbroj:374-21-3-11-14, od 16. studenoga 2011.g. – dostava podataka,
- Ministarstvo obrane, Uprave za materijalne resurse, 10000 Zagreb, Klasa:350-02/11-01/1, Urbroj:512M3-11-751 od 16. studenoga 2011.g. – očitovanje,
- Županijska uprava za ceste županije Požeško-slavonske, M. Gupca 6, 34000 Požega, Broj: 600/2011. od 17. studenoga 2011. g. – dopis,
- Hrvatski telekom d.d. Odjel za upravljanje dokumentacijom, energetsko strojarском i mrežnom infrastrukturom, Savska cesta 32, 10000 Zagreb, Od JOP 13737082 od 11. prosinca 2011. g. – planske smjernice i prijedlozi,
- Ministarstvo regionalnog razvoja, šumarstva i vodnog gospodarstva, Trg kralja Petra Krešimira IV br. 1,10000 Zagreb, Klasa: 350-05/11-01/534, Urbroj: 538-07-1/0139-11-2 od 28 studenog 2011. – planske smjernice



KLASA: 350-02/11-01/08  
 URBROJ: 2189/1-08/1-11-2  
 Virovitica, 07. studenog 2011.

OPĆINA KAPTOL

Primljeno	09.11.2011.
Klas. št.	
350-01/11-01/06	
Uređeno	
2189/1-08/1-11-2	

ZAVOD ZA PROSTORNO UREĐENJE  
POŽEŠKO-SLAVONSKE ŽUPANIJE  
POŽEGA

Primljeno	20.11.2011.
Uređeno	Org. j.
Uređeno	Pril.
	Vrj.

**OPĆINA KAPTOL**  
**Jedinstveni upravni odjel**

**PREDMET:** Izmjene i dopune PPUO Kaptol, zahtjev za izradu, dostavlja se

Veza: KLASA: 350-01/11-01/06, URBROJ: 2177/05-02-11-16, od 21.10.2011.god.


Sukladno vašem zahtjevu KLASA: 350-01/11-01/06, URBROJ: 2177/05-02-11-16, od 21.10.2011.god. u svezi dostave zahtjeva za izradu Izmjena i dopuna Prostornog plana uređenja Općine Kaptol, Upravni odjel za prostorno uređenje, graditeljstvo, komunalne poslove i zaštitu okoliša Virovitičko-podravске županije, **nema posebne zahtjeve**, budući da razlozi izmjena Plana nisu usko povezani sa prostorom i interesima Virovitičko – podravске županije.

Sa poštovanjem,



pročelnica:  
 Iva Sarić Srzić, dipl.inž.grad.

*Iva Sarić Srzić*




**HRVATSKE VODE**  
VODNOGOSPODARSKI ODJEL ZA  
SREDNJU I DONJU SAVU

Vodnogospodarska ispostava za mali sliv  
„Orljava – Londža“

POŽEGA, PP 512

Klasa: **350-02/05-01/0000009**  
Urbroj: **374-3103-1-11-12**  
Požega, **09. studenoga 2011. godine**



telefonska centrala: 034/272 755  
voditelj: 034/272 757  
fax: 034/272 415

ZAVOD ZA PROSTORNO UREĐENJE  
POŽEŠKO-SLAVONSKE ŽUPANIJE  
POŽEGA

PRILOG		Org. j.	
SRINJEŠKOG TOČKA			
	Pri.	Vrij.	

REPUBLIKA HRVATSKA  
Požeško-slavonska županija  
Općina Kaptol  
Jedinstveni upravni odjel  
Kaptol, Školska 3

Predmet: **PPU OPĆINE KAPTOL – izmjene i dopune**  
- očitovanje, dostavlja se

U postupku donošenja izmjena i dopuna PPU Općine Kaptol, od strane Vodnogospodarske ispostave za mali sliv „Orljava-Londža“ Požega, *ne postavljaju se novi zahtjevi*, osim potrebe usklađivanja sa Izmjenama i dopunama Prostornog plana Požeško-slavonske županije u dijelu odredbi vezanih na vodno gospodarstvo.

Sve navedeno je u skladu sa člankom 79. Zakona o prostornom uređenju i gradnji (Narodne novine br. 76/07, 38/09, 55/11 i 90/11).

Voditelj ispostave za mali sliv „Orljava-Londža“  
mr.sc Miroslav Taborski, dipl.ing.grad.



Dostaviti:

1. Naslovu
2. HRVATSKE VODE, VGO za srednju i donju Savu  
Služba razvitka i katastra
3. Arhiva, ovdje



REPUBLIKA HRVATSKA  
 MINISTARSTVO KULTURE  
 Uprava za zaštitu kulturne baštine  
**Konzervatorski odjel u Požegi**  
 Trg Matka Peića 3, 34 000 Požega  
 Tel.: 034/271-651; 273-362  
 Fax: 034/312-894

Klasa: 612-08/11-10/0447  
 Urbroj: 532-04-10/5-11-2  
 Požega, 7. studenog 2011.

OPĆINA-KAPTOL

09.11.2011

350-01/11-01/06

532-04-10/5-11-2

ZAVOD ZA PROSTORNO UREĐENJE  
 POŽEŠKO-SLAVONSKE ŽUPANIJE  
 POŽEGA

Šifra:	25.11.2011
Organizacijska jedinica:	Org. J.
Kulturni dio:	Proj. Vrij.

**OPĆINA KAPTOL**  
**Jedinstveni upravni odjel**  
 Školska 3, 34 334 Kaptol

**PREDMET: Izmjene i dopune Prostornog plana uređenja Općine Kaptol**  
*- dopuna konzervatorskih smjernica, dostavlja se*

Vezano uz Vašu Odluku o izradi izmjena i dopuna prostornog plana uređenja Općine Kaptol, te Vaš poziv na dostavu podataka, Klasa: 350-01/11-01/06, Urbroj: 2177/05-02-11-2, od 27. listopada 2011. god., šaljem Vam ažuriranu preglednu tabelu arheoloških nalazišta na području Općine. Status nepokretnih kulturnih dobara nije se promijenilo, osim u slučaju Župnog dvora u Kaptolu, koji je sada trajno zaštićen, te je upisan u Registar kulturnih dobara RH pod brojem Z-3697. U svemu ostalom ostaje na snazi konzervatorska podloga koju smo izradili 2007. god. Molimo da navedenu izmjenu podataka u odnosu na spomenutu podlogu unesete u izmjene i dopune predmetnog Plana. Novu tabelu arheoloških nalazišta prilažemo u analognom, a putem E-maila šaljem i u digitalnom obliku.

S poštovanjem,

**Pripremila:**

*Viktorija Ciganović*  
 Viktorija Ciganović, dipl. arheolog




**Proćemnik:**

*Ljiljana Španiček*  
 dr. sc. Ljiljana Španiček

## PREGLEDNA TABELA ARHEOLOŠKIH NALAZIŠTA U OPĆINI KAPTOL:

Br.	MJESTO	NAZIV KULTURNOG DOBRA Adresa / k.o., k.č. br.	VRSTA	STATUS
1.	ALILOVCI	Arheološko nalazište „Krivalje“ k.o. Alilovci, k.č. br. 642/1, 642/2, 643/1, 643/2, 643/3, 643/4, 644, 645	arheološko	<i>u postupku utvrđivanja svojstva kulturnog dobra</i>
2.	ALILOVCI	Arheološko nalazište „Lipje“ k.o. Alilovci, k.č. br. 75	arheološko	<i>u postupku preventivne zaštite</i>
3.	DOLJANOVCI	„Pogana gradina“, srednjovjekovno naselje	arheološko	E
4.	DOLJANOVCI	„Voljevac“, srednjovjekovno nalazište	arheološko	E
5.	DOLJANOVCI	Prapovijesno nalazište	arheološko	E
6.	GOLO BRDO	„Topinica“, prapovijesno nalazište	arheološko	E
7.	KAPTOL	Arheološki lokalitet Gradci k.o. Kaptol, k.č. br. 95, 2316, 2323	arheološko	<b>Z-4420</b>
8.	KAPTOL	Arheološki lokalitet Kaptol - Čemernice k.o. Kaptol, k.č. br. 84/2, 776, 777, 778, 779, 775/3, 775/1, 793, 792, 791, 812, 811, 810, 809, 808, 807, 806, 805, 804, 803, 802, 762, 761, 760, 759, 87, 86	arheološko	<b>Z-2778</b>
9.	KAPTOL	Prapovijesno naselje	arheološko	E

 <b>REPUBLIKA HRVATSKA</b> <b>DRŽAVNA UPRAVA ZA ZAŠTITU I SPAŠAVANJE</b> <b>PODRUČNI URED ZA ZAŠTITU I SPAŠAVANJE</b> <b>POŽEGA, Kralja Krešimira 1, P.P. 112</b>		<b>OPĆINA KAPTOL</b> Prijeto: 08.11.2011	
		Klasifikacijska oznaka: 350-0111-01/08 Ured: 08-11-01-11-30	
ZAVOD ZA PROSTORNO UREĐENJE POŽEŠKO-SLAVONSKE ŽUPANIJE POŽEGA		Org. j.: Pril.: Vij.:	

KLASA: 350-02/11-01/01  
 URBROJ: 543-11-01-11-30  
 Požega, 07. studenoga 2011.

OPĆINA KAPTOL  
 n/p općinskog načelnika

**PREDMET: Izmjene i dopune Prostornog plana uređenja Općine Kaptol, zahtjevi zaštite od prirodnih i drugih nesreća, dostavljaju se**

S obzirom da je od izrade Prostornog plana uređenja Općine Kaptol (2008.) donešeno niz zakonskih propisa koji uređuju područje zaštite i spašavanja, a u svezi Vašeg akta, dostavljaju se zahtjevi zaštite od prirodnih i drugih nesreća za izmjenu i dopunu Prostornog plana Općine Kaptol, te doda novi podnaslov „Mjere posebne zaštite“. Područje posebnih mjera zaštite podrazumjeva sljedeće:

Svi kriteriji detaljno su razrađeni u dokumentu pod nazivom Procjena ugroženosti stanovništva, materijalnih i kulturnih dobara Općine Kaptol (u daljnjem tekstu: Procjena), kojega je temeljem važećeg propisa izradila Općina Kaptol.

Općina Kaptol je u posebnom izvratku iz Procjene, naslovljenom kao „Zahtjevi zaštite i spašavanja u dokumentima prostornog uređenja“, utvrdila i propisala preventivne mjere, čijom se implementacijom umanjuju posljedice i učinci djelovanja prirodnih i antropogenih katastrofa i velikih nesreća po kritičnu infrastrukturu, te se povećava stupanj sigurnosti stanovništva, materijalnih dobara i okoliša. Ovaj izvadak mora biti sastavni dio dokumenta prostornog uređenja Općine Kaptol.

Procjena je polazni dokument za izradu Plana zaštite i spašavanja za Općinu Kaptol, a koji se sastoji od planova po mjerama zaštite i spašavanja s razrađenim zadaćama za svakog od nositelja, čijim se ostvarivanjem osigurava djelovanje operativnih snaga u aktivnostima zaštite i spašavanja na području Općine Kaptol.

Posebno skrećemo pozornost na odredbe članka 36. Pravilnika o metodologiji za izradu procjena ugroženosti i planova zaštite i spašavanja („Narodne novine“, br. 38/08.), čijim provođenjem se osigurava usklađenost između planiranih sadržaja u prostoru i propisanih preventivnih mjera zaštite.

S poštovanjem,

PROČELNIK:



Slavko Marinac, dipl.ing.

DOSTAVITI:

1. Naslovu,
2. DUZS-u, Službi za CZ na znanje,
3. Pismohrana, ovdje.





# ZAHTJEVI

ZAŠTITE I SPAŠAVANJA

U DOKUMENTIMA PROSTORNOG UREĐENJA

## OPĆINA KAPTOL

Kaptol, rujan 2009.

Stranica 1 od 4

Temeljem prijedloga Procjene ugroženosti stanovništva, materijalnih i kulturnih dobara, a sukladno članku 4. Pravilnika o metodologiji za izradu Procjene ugroženosti i Planova zaštite i spašavanja („NN“ 38/08), razrađene su ugroze prema mogućim opasnostima i prijetnjama čijom će se implementacijom u dokumentima prostornog uređenja umanjiti posljedice te učinci djelovanja prirodnih antropogenih katastrofa i velikih nesreća po kritičnu infrastrukturu, kao i povećati stupanj sigurnosti stanovništva, materijalnih dobara i okoliša na području općine Kaptol.

### **1. Vrste, intenzitet i učinci te moguće posljedice djelovanja prirodnih, tehničko-tehnoloških katastrofa i velikih nesreća po stanovništvo, materijalna i kulturna dobra, te okoliša**

#### 1.1. Prirodne opasnosti i prijetnje

##### 1.1.1. Poplave

Poplava, kao elementarna nepogoda na prostoru općine Kaptol, je zbog hidroloških pokazatelja i stanja uređenosti obramben-zaštitne infrastrukture moguća. Moguće su poplave uslijed pada velikih količina oborina i brzog narastanja količine vode u potocima „bujičarima“.

Potrebno je u dokumentima prostornog uređenja predvidjeti preventivne i zaštitne mjere.

##### 1.1.2. Potres

Na temelju postojećih analiza određene su površine maksimalnih intenziteta potresa, koje je za veće područje općine Kaptol VII<sup>o</sup> prema MCS ljestvici.

Prema seizmološkim pokazateljima opasnost od potresa za općinu Kaptol je mala. Međutim, mogućnost nastanka razornog potresa ne može se isključiti za nijedno područje u RH pa tako i za općinu Kaptol.

Potrebno je u dokumentima prostornog uređenja predvidjeti preventivne i zaštitne mjere.

### 1.1.3 Suša

Meteorološka suša ili dulje razdoblje bez oborina može izazvati ozbiljne štete u gospodarstvu Općine. Za poljoprivredu su opasne suše koje nastaju u vegetacijskom razdoblju. Najveći rizik za pojavu suše je razdoblje od srpnja do listopada, dakle gotovo polovina ukupnog vegetacijskog razdoblja. Kako je poljoprivredna proizvodnja najvažnija grana djelatnosti stanovnika Općine, štete na usjevima, kao posljedica suše, mogu izazvati bitno smanjenje financijskog i materijalnog potencijala stanovništva.

Za ublažavanje posljedica suše potrebno je nadoknaditi deficit vode u ljetnim mjesecima. Iako je raspored oborina u toku godine dobar, veliki dio godišnjih oborina oteče, a mogao bi se vodnogospodarski iskoristiti izgradnjom kompleksnih sustava kojima bi se korigirao i hod protoka koji nije povoljan. Kako bi se utvrdili načini natapanja, izvori vode i površine koje bi bile podvrgnute ovom vidu poboljšanja uvjeta rasta kultura nužno je izraditi odgovarajuću dokumentaciju (studiju natapanja te idejni projekt natapanja).

Potrebno je u dokumentima prostornog uređenja predvidjeti preventivne i zaštitne mjere.

### 1.2.1 Nesrećama u prometu

#### 1.1.1.1. Cestovnom

Područje ne predstavlja važno prometno i tranzitno čvorište, i njime ne prolaze važnije tranzitne prometnice, te je stoga prisutna opasnost istjecanja opasnih tvari uslijed prometnih nesreća minimalna.

Tranzit opasnih tvari može se očekivati na županijskim cestama koje sve prolaze kroz naseljena područja. Slijedeći pravce kretanja županijskih cesta najugroženija naselja su:

Ž 4101- Novi Bešinci, Kaptol, Češljakovci i Golo brdo

Ž 4115- Alilovci i Kaptol

Potrebno je u dokumentima prostornog uređenja predvidjeti preventivne i zaštitne mjere.

#### *6.3.8. Skloništa sa kapacitetima i drugi objekti za sklanjanje*

Sukladno Pravilniku i kriterijima za određivanje gradova i naseljenih mjesta u kojima se moraju graditi skloništa i drugi objekti za zaštitu (Narodne novine 2/91.), gradovi i općine Požeško-slavonske e županije su svrstani od 1.-4. zone ugroženosti u kojima se planira gradnja skloništa. Općina Kaptol se nalazi u 3. zoni ugroženosti. U naseljenim mjestima 3. stupnja ugroženosti, kamo pripada područje općine Kaptol, treba cijelo područje razdijeliti u jednu ili više zona u kojima se grade skloništa za zaštitu od radijacije i jednu ili više zona kojima se osigurava zaštita u zaklonima.

Potrebno je u dokumentima prostornog uređenja predvidjeti pogodne zone za izgradnju skloništa i zaklona.



**HRVATSKE CESTE d.o.o.**

za upravljanje, građenje i održavanje državnih cesta  
 Vončinina 3, 10000 Zagreb

Centrala, tel: 01 4722 555, e-mail: info@hrvatske-ceste.hr  
 Predsjednik Uprave, tel: 01 4722 580, fax: 01 4722 581  
 Ured za odnose s javnošću, tel: 01 4722 597, fax: 01 4722 581  
 e-mail: ivana.bekavac@hrvatske-ceste.hr  
 Sektor za studije i projekti., tel: 01 4722 460, fax: 01 4722 461  
 Sektor za građenje, tel: 01 4722 410, fax: 01 4722 411  
 Sektor za održavanje, tel: 01 4722 660, fax: 01 4722 661  
 Sektor za prav. i ekon. poslovanje, tel: 01 4722 430/431  
 Sektor za fin. i ekon. poslovanje, tel: 01 4722 615, fax: 01 4722 639  
 Sektor za nabavu, tel: 01 4722 510, fax: 01 4722 511  
 Web stranica: www.hrvatske-ceste.hr

Ime i prezime	25.11.2011	Sektor za održavanje
Klasifikacijsko oznaku	Org.	Sektor za prav. i ekon. poslovanje
Uredbeni broj	Pril.	Sektor za fin. i ekon. poslovanje
		Sektor za nabavu
		Web stranica: www.hrvatske-ceste.hr
		Org. pod
		350-01/11-01/06
		300/2011-2760/1-DS

Sektor za studije i projektiranje  
 Odjel za studije, zakonsku i tehničku regulativu  
 Broj: 300/2011-2760/1- DS  
 Zagreb, 31.10.2011. god.

**REPUBLIKA HRVATSKA**  
**POŽEŠKO-SLAVONSKA ŽUPANIJA**  
**OPĆINA KAPTOL**  
**Jedinstveni upravni odjel**  
**34334 KAPTOL**

**Predmet: Izmjene i dopune Prostornog plana uređenja Općine Kaptol**  
**- podaci**

Vašim dopisom, klasa: 350-01/11-01/06 ur.br: 2177/05-02-11-20 od 21. listopada 2011. godine, zatražili ste podatke i planske dokumente iz našeg djelokruga rada za potrebe izrade Izmjena i dopuna Prostornog plana uređenja Općine Kaptol.

U skladu s člankom 79. Zakona o prostornom uređenju i gradnji («Narodne novine» br: 76/07, 38/09, 55/11, 90/11) i člankom 82. Zakona o cestama («Narodne novine» br: 84/11) Hrvatske ceste d.o.o. dužne su dati podatke, propise i dokumente za izradu prostorno-planske dokumentacije za područje cestovne infrastrukture državnog značenja.

Temeljem Odluke o razvrstavanju javnih cesta u državne, županijske i lokalne ceste («Narodne novine» br: 17/2010) područjem Općine Kaptol ne prolazi ni jedna državna cesta.

Na području obuhvata Prostornog plana uređenja Općine Kaptol planira se izgradnja nove ceste na potezu Požega –Velika. Za predmetnu cestu izrađena je studija o utjecaju na okoliš (Zavod za prostorno planiranje iz Osijeka, siječanj 2005. godine).

U prilogu dopisa dostavljamo Vam izvadak iz navedene studije o utjecaju na okoliš u mjerilu 1:25000 uz napomenu da za planiranu cestu treba čuvati koridor u širini od 100 m.

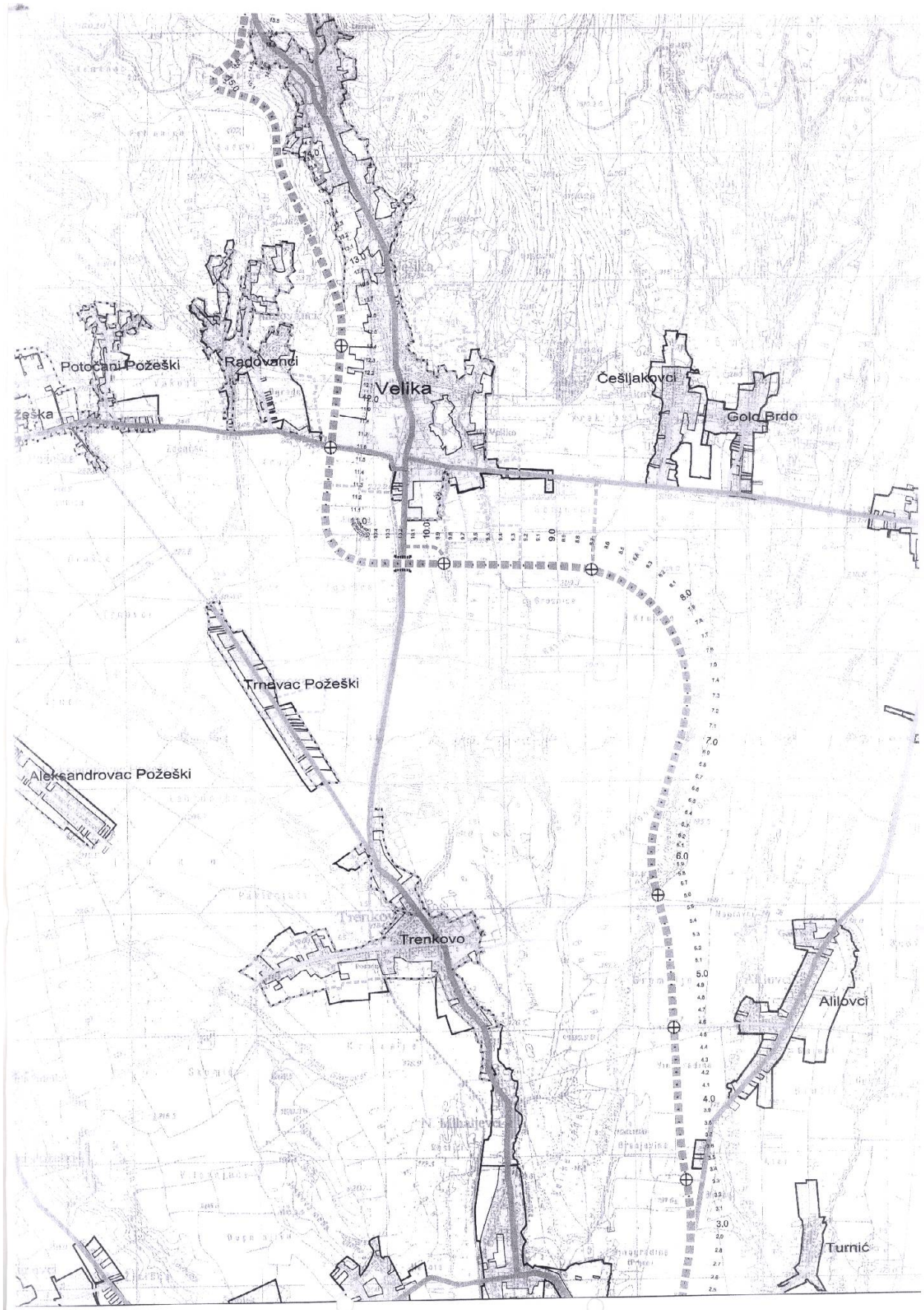
Molimo Vas da nam dostavite Nacrt prijedloga Izmjena i dopuna Prostornog plana uređenja Općine Kaptol kako bismo mogli u okviru prethodne rasprave dati naše očitovanje.

S poštovanjem,

**Direktor Sektora:**  
**Vlado Gostimir, dipl. ing. prom.**

Privitak:  
 - kao u tekstu  
 Co:  
 - Pismohrana, ovdje

Sud upisa: Trgovački sud u Zagrebu, MBS: 080391653, MB: 1554972, OIB: 55545787885, Upisani temeljni kapital: 107.384.800,00 kn  
 Žiro račun broj: 2340009-1100231902 kod Privredne banke Zagreb d.d.  
 Uprava: Josip Škorić, predsjednik Uprave





OPĆINA KAPTOL	
Primjeno	04.10.2011
Klasifikacijska oznaka	350-01/11-01/6
Ured. broj	376-10/20-11-2/18

KLASA: 350-05/11-01/828  
URBROJ: 376-10/ŽO-11-2 (JŠ)  
Zagreb, 27. listopada 2011. god.

ZAVOD ZA PROSTORNO UREĐENJE  
POŽEŠKO-SLAVONSKE ŽUPANIJE  
POŽEGA

Općina	25.11.2011.
Općinski ured	Općina
Ured. broj	Pril. / Vrij.

Republika Hrvatska  
Požeško-Slavonska županija  
Općina Kaptol  
Jedinstveni upravni odjel  
Školska 3  
34334 Kaptol

**PREDMET: OPĆINA KAPTOL  
IZMJENE I DOPUNE PPU OPĆINE KAPTOL  
zahtjevi – smjernice za izradu**

**Veza:** Vaš dopis KLASA: 350-01/11-01/06, URBR:2177/05-02-11-8, od 21. listopada 2011.

Temeljem vašega zahtjeva obavještavamo vas da je prema odredbi čl. 3. Zakona o elektroničkim komunikacijama (Narodne novine br. 73/08), Elektronička komunikacijska infrastruktura, obavljanje djelatnosti elektroničkih komunikacijskih mreža i usluga, gradnja, održavanje, razvoj i korištenje elektroničkih komunikacijskih mreža i elektroničke komunikacijske infrastrukture i povezane opreme te upravljanje i uporaba radiofrekvencijskog spektra i adresnog i brojevnog prostora, kao prirodno ograničenih općih dobara, **od interesa su za Republiku Hrvatsku** i da se prema odredbi iz čl. 25. st. 3. istoga Zakona **elektronička komunikacijska infrastruktura mora planirati u dokumentima prostornog uređenja na način da ne ograničuje razvoj elektroničke komunikacijske mreže i elektroničke komunikacijske infrastrukture i povezane opreme**. Temeljem odredbi iz čl. 26. st. (5) Zakona o elektroničkim komunikacijama Hrvatska agencija za poštu i elektroničke komunikacije **utvrđuje i izdaje zahtjeve i mišljenja** u postupku izrade i donošenja dokumenata prostornog uređenja.

Člankom 5. Zakona o elektroničkim komunikacijama **Republika Hrvatska osnovala je Hrvatsku agenciju za poštu i elektroničke komunikacije** kao regulatornu agenciju s javnim ovlastima, koja posljedično odredbi iz članka 11. Zakona o prostornom uređenju i gradnji surađuje s jedinicama lokalne i područne samouprave radi ostvarivanja ciljeva prostornog uređenja u procesu prostornog planiranja, zaštiti prostora, graditeljskoj i urbanoj obnovi i obavljanju drugih aktivnosti u izvršavanju obveza prostornog uređenja.

Također sukladno odredbama iz čl. 74. Zakona o prostornom uređenju i gradnji prostorni plan općine određuje osobito i osnovu prometne, javne komunalne i **druge infrastrukture dakle i elektroničke komunikacijske infrastrukture**.

U skladu s naprijed navedenim zakonskim odredbama predmetni PPUO treba sadržavati **smjernice za izgradnju nove i rekonstrukciju-širenje postojeće elektroničke komunikacijske infrastrukture** kako slijedi:

**Novu elektroničku komunikacijsku infrastrukturu** za pružanje javnih komunikacijskih usluga **putem elektroničkih komunikacijskih vodova**, **odrediti planiranjem koridora** primjenjujući slijedeća načela:

- za gradove i naselja gradskog obilježja: podzemno u zoni pješačkih staza ili zelenih površina;

HRVATSKA AGENCIJA ZA POŠTU I ELEKTRONIČKE KOMUNIKACIJE

Jurišićeva 13, 10000 Zagreb / OIB: 87950783661 / Tel: (01) 4896 000, Fax: (01) 4920 227 / www.fakom.hr

- za ostala naselja: podzemno i/ili nadzemno u zoni pješačkih staza ili zelenih površina;
- za međunarodno, magistralno i međumjesno povezivanje: podzemno slijedeći koridore prometnica ili željezničkih pruga. Iznimno kada je to moguće, samo radi bitnog skraćivanja trasa, koridor se može planirati i izvan koridora prometnica ili željezničkih pruga vodeći računa o pravu vlasništva.
- **Za izgrađenu elektroničku komunikacijsku infrastrukturu** za pružanje javnih komunikacijskih usluga putem elektroničkih komunikacijskih vodova planirati **dogradnju, odnosno rekonstrukciju** te eventualno proširenje radi implementacije novih tehnologija i/ili kolokacija odnosno potreba novih operatora, **vodeći računa o pravu zajedničkog korištenja** od strane svih operatora.
- **Novu elektroničku komunikacijsku infrastrukturu** za pružanje komunikacijskih usluga putem **elektromagnetskih valova, bez korištenja vodova**, odrediti planiranjem postave **baznih stanica i njihovih antenskih sustava** na antenskim prihvataima na izgrađenim građevinama i rešetkastim i/ili jednocijevnim stupovima u gradovima, naseljima i izvan njih, **bez detaljnog definiranja (točkastog označavanja) lokacija** različito za:
  - gradove i gusto naseljena područja ili njihove dijelove i to posebno za brdovita i posebno za ravničasta područja;
  - ostala naselja i to posebno za brdovita i posebno za ravničasta područja;**vodeći računa o mogućnosti pokrivanja tih područja radijskim signalom** koji će se emitirati radijskim sustavima smještenim na te antenske prihvate (zgrade i/ili stupove) uz **načelo zajedničkog korištenja** od strane svih operatora-koncesionara, gdje god je to moguće.

Prostorni planovi **ne smiju sadržavati nazive tvrtki (operatora), uređaja i nazivlja** kojima bi se moglo narušiti pravo na ravnopravno tržišno natjecanje.

Podatke o postojećoj elektroničkoj komunikacijskoj infrastrukturi u zoni obuhvata plana kao i podatke o pokrivenosti područja radijskim signalom operatora pokretnih komunikacija, projektant-planer prikuplja od nadležnog ureda za katastar, operatora za pružanje elektroničkih komunikacijskih usluga uz uporabu radiofrekvencijskog spektra i operatora za pružanje elektroničkih komunikacijskih usluga putem elektroničkih komunikacijskih vodova. Popis u prilogu.

Prije prihvaćanja Konačnog prijedloga PPU-a, nositelj izrade dužan je pribaviti mišljenje Hrvatske agencije za poštu i elektroničke komunikacije.

S poštovanjem,



Dostaviti: Naslovu preporučeno  
Prilog: Popis operatora



**POPIS OPERATORA ZA PRUŽANJE ELEKTRONIČKIH KOMUNIKACIJSKIH USLUGA PUTEM ELEKTRONIČKIH  
KOMUNIKACIJSKIH VODOVA**

1	B. NET HRVATSKA d.o.o.	Avenija Dubrovnik 16	10000 Zagreb	t: 65 66 160 091 6566 160 f: 65 96 530	infrastruktura@bnet.hr
2	HRVATSKI TELEKOM d.d. Regija 1	Av. Dubrovnik 26	10000 Zagreb	098 387277	Nada Pašalić nada.pasalic@t.ht.hr
	HRVATSKI TELEKOM d.d. Regija 2	Vinkovačka 19	21000 Split	098320991	Mirela Domazet mirela.domazet@t.ht.hr
	HRVATSKI TELEKOM d.d. Regija 3	Ciottina 17a	51000 Rjeka	098 610610	Milan Matajta milan.matajta@t.ht.hr
	HRVATSKI TELEKOM d.d. Regija 4	K. A. Stepinca 8b	31000 Osijek	098 467457	Mladen Kuhar mladen.kuhar@t.ht.hr
3	METRONET TELEKOMUNIKACIJE d.d.	Ulica grada Vukovara 269 d	10000 Zagreb	t: 63 27 000 f: 63 27 011	robert.horvat@metronet.hr
4	OT-OPTIMA TELEKOM d.d. Regija sjever	Cebini 28, Buzin	10010 Zagreb	t: 01/ 54 92 310 f: 01/ 54 92 019	Damir Hržina damir.hrzina@optima-telekom.hr
	OT-OPTIMA TELEKOM d.d. Regija jug	Trg Hrvatske bratske zajednice 8/II	21000 Split	021 492810	Marijan Vrsalović marijan.vrsalovic@optima- telekom.hr
	OT-OPTIMA TELEKOM d.d. Regija zapad	A. Kačića Miošića 13	51000 Rjeka	051 492 711	Alojz Šajina alozjz.sajina@optima-telekom.hr
	OT-OPTIMA TELEKOM d.d. Regija istok	Lorenza Jägera 2	31000 Osijek	031 492 931	Željko Pleša zeljko.plesa@optima-telekom.hr

**NAPOMENA:** Bnet sa svojom mrežom prisutan je u sljedećim županijama:

Grad Zagreb
Zagrebačka županija
Splitsko-dalmatinska županija
Zadarska županija
Osječko-baranjska županija
Primorsko-goranska županija

**Ako se objekt gradi u županiji koja nije na popisu tada nije potrebno kontaktirati B.NET HRVATSKA d.o.o.**

<b>POPIS KONCESIONARA ZA PRUŽANJE ELEKTRONIČKIH KOMUNIKACIJSKIH USLUGA UZ UPORABU RF SPEKTRA</b>					
<b>NAZIV KONCESIONARA</b>	<b>ADRESA</b>	<b>KONTAKT OSOBA</b>	<b>TEL/FAX</b>	<b>E-MAIL</b>	
1. TELE2 d.o.o.	Ul. grada Vukovara 269d ZAGREB	MILJENKO KLARIĆ	tel: 01/ 6328 383 095/ 6328 383	miljenko.klaric@tele2.com	
2. HRVATSKI TELEKOM d.d. Sektor F7.4	Jurišićeva 13 10 000 ZAGREB	Sonja Matković	tel: 01/ 4983 100	sonja.matkovic@ht.hr	
3. VIPnet d.o.o.	Vrtini put 1 ZAGREB	DAMIR DIJANIĆ	tel: 021/ 4691 810 091/ 469 1810	d.dijanic@vipnet.hr	



REPUBLIKA HRVATSKA  
MINISTARSTVO UNUTARNJIH POSLOVA  
POLICIJSKA UPRAVA POŽEŠKO-SLAVONSKA

Broj: 511-22-04-7/4-194/14-11  
Požega, 28. listopada 2011. godine

OPĆINA KAPTOL	
Prilazak	08.11.2011
Klasa	550-01/11-01/6
Ured	511-22-04-7/4-194/14-11
PROSTORNO UREĐENJE POŽEŠKO-SLAVONSKOŽUPANIJE POŽEGA	
Pr.	ZS.M.Ž.M.
Klasa	09.1
Uredbeni broj	Pril. Vrij.
OPĆINA KAPTOL Jedinstveni upravni odjel	

K A P T O L

**PREDMET:** Podaci za izradu Izmjene i dopune Prostornog plana uređenja Općine Kaptol, dostavljaju se.-

**SVEZA:** Vaš dopis KLASA: 350-01/11-01/06, URBROJ: 2177/05-02-11-18 od 21. listopada 2011. godine

U svezi dopisa broj i nadnevak gornji, prilikom izrade dokumenata prostornog uređenja - Izmjene i dopune Prostornog plana uređenja Općine Kaptol, predlažemo Vam da uvažite slijedeće sugestije i smjernice iz područja zaštite od požara i eksplozija:

- Predvidjeti izgradnju, nadogradnju ili rekonstrukciju vanjske hidrantske mreže na području općine Kaptol, sukladno Pravilniku o hidrantskoj mreži za gašenje požara ("Narodne novine", br. 8/06).
- Osigurati nesmetan vatrogasni pristup vatrogasnoj tehnici i gasiteljima postojećim i planiranim građevinama sukladno Pravilniku o uvjetima za vatrogasne pristupe ("Narodne novine", br. 35/94, 55/94 i 142/03). U svezi toga potrebno je precizno odrediti lokaciju i površine za ljetne terase ugostiteljskih objekata i mjesta za parkiranje ispred građevina posebno u središnjim dijelovima naseljenih mjesta iz razloga da se osigura prolazak i pristup vatrogasnoj tehnici.
- Planiranim zahvatima u prostoru ne smije se onemogućiti slobodan izlaz/ulaz vatrogasne tehnike iz/u građevine vatrogasnog doma, kako se ne bi umanjila efikasnost vatrogasnih intervencija.
- Eventualnim planiranjem industrijsko-gospodarske zone u kojoj je moguće skladištenje zapaljivih tekućina i plinova, treba predvidjeti sigurnosne udaljenosti od drugih objekata, a u skladu sa Zakonom o zapaljivim tekućinama i plinovima ("Narodne novine", br. 108/95 i 56/10) i ostalim podzakonskim aktima koji reguliraju ovu problematiku.

- Uvažiti opće akte lokalnog operatora distribucijskog sustava plina, te posebnu pažnju posvetiti sigurnosnim udaljenostima od magistralnih i distributivnih plinovoda.
- U dogovoru s lokalnim distributerima voditi računa o sigurnosnim udaljenostima za električne, telekomunikacijske, komunalne i druge instalacije.

U svezi eventualnih nejasnoća obratite se na telefon (034) 254-058 ili 254-086.

S poštovanjem!



Otpremiti: povratnicom!



JAVNA USTANOVA / ZAVOD ZA PROSTORNO UREĐENJE  
 POŽEŠKO-SLAVONSKE ŽUPANIJE  
**Zavod za prostorno uređenje**  
**Požeško-slavonske županije**

Županijska 7, 34 000 Požega, HR  
 tel: (+385)034/290-222; fax: (+385)034/290-220

Prih.		Vrij.	

**ZAVOD ZA PROSTORNO UREĐENJE**  
**POŽEŠKO-SLAVONSKA ŽUPANIJA**  
 KLASA: 350-01/11-01/27  
 URBROJ: 2177/1-3-3-11-2  
 Požega, 10. studenog 2011.

**OPĆINA KAPTOL**  
 Školska 3, 34334 KAPTOL

**PREDMET: Izmjene i dopune Prostornog plana uređenja Općine Kaptol**  
 - zahtjevi za izradu prostornog plana  
 - dostavlja se

Dana 26. listopada 2011. godine, Općina Kaptol je dopisom Klasa: 350-01/11-01/06, Urbroj: 2177/05-02-11-63 od 21. listopada 2011. godine, pozivajući se na čl. 79. Zakona o prostornom uređenju i gradnji ("NN" br.76/07, 38/09, 55/11 i 90/11) – u daljem tekstu Zakon, od Zavoda za prostorno uređenje Požeško-slavonske županije zatražio zahtjeve (podatke, planske smjernice i druge propisane dokumente) potrebne za izradu Izmjena i dopuna prostornog plana uređenja Općine Kaptol.

Temeljem navedenog traženja, a obzirom da se radi o strateškom dokumentu prostornog uređenja lokalne razine (PPUO) za koji je sudjelovanje Zavoda za prostorno uređenje županije obvezno propisano čl. 98. Zakona, obavještavamo vas da **Zavod za prostorno uređenje Požeško-slavonske županije u ovoj fazi izrade predmetnog Plana (dok se točke iz Odluke o izradi ne prikažu kroz Nacrt prijedloga) nema posebnih zahtjeva, osim što napominjemo činjenicu da predmetni Plan mora biti izrađen u skladu s dokumentom prostornog uređenja šireg područja - Prostornim planom Požeško-slavonske županije ("Požeško-slavonski službeni glasnik" br. 5/02, 5A/02 i 4/11) te svim ostalim važećim zakonskim i podzakonskim propisima i aktima.**

Ravnatelj:  
**Mladenko Soldo, dipl. inž. građ.**

- DOSTAVITI:
1. Naslovu,
  2. Evidenciji,
  3. Pismohrani

OPĆINA KAPTOL

Prih.	14.11.2011
K.	
350-01/11-01/06	
Urbroj	

Zavod za prostorno uređenje Požeško-slavonske županije



REPUBLIKA HRVATSKA  
 MINISTARSTVO KULTURE  
**Uprava za zaštitu prirode**  
 KLASA: 612-07/11-49/0816  
 URBROJ: 532-08-03-02/2-11-04  
 Zagreb, 17. studeni 2011.

OPĆINA KAPTOL

Primljeno	25.11.2011.
Klasifikacijski oznaka	330-0111-01/06
Uredbeni broj	532-08-03-02/2-11-04

ZAVOD ZA PROSTORNO UREĐENJE  
 POŽEŠKO-SLAVONSKE ŽUPANIJE  
 POŽEGA

09.09.2012.	Dir. j.
	Vij.

**POŽEŠKO-SLAVONSKA  
 ŽUPANIJA  
 OPĆINA KAPTOL  
 34 334 Kaptol**

**PREDMET: Izmjene i dopune PPUO Kaptol  
 - zahtjevi, dostavljaju se**

Ministarstvo kulture, Uprava za zaštitu prirode zaprimilo je vaš dopis kojim ste u skladu s odredbom članka 79. Zakona o prostornom uređenju i gradnji („Narodne novine“, br. 76/07, 38/09, 55/11 i 90/11), u postupku izrade Izmjena i dopuna PPUO-a Kaptol, zatražili podatke, planske smjernice i propisane dokumente koji se odnose na zaštitu prirode i u djelokrugu su ove Uprave. Sukladno članku 124. Zakona o zaštiti prirode („Narodne novine“, br. 70/05, 139/08 i 57/11) ovo Ministarstvo u postupku izrade dokumenata prostornog uređenja izdaje nositelju izrade plana uvjete i mjere zaštite prirode. Uvidom u dostavljenu dokumentaciju utvrđeno je da već osnovni plan sadrži propisana poglavlja o zaštiti prirode, no ista je potrebno dopuniti kako slijedi.

Uvidom u Upisnik zaštićenih područja koji se vodi u ovom Ministarstvu utvrđeno je da se dio obuhvata predmetnog plana nalazi unutar područja zaštićenog temeljem Zakona o zaštiti prirode Park prirode Papuk. Temeljem istog Zakona, prirodu je potrebno štiti očuvanjem biološke i krajobrazne raznolikosti, dakle nje same i prirodnih vrijednosti. Naime, sukladno rečenom planom propisanim uvjetima i mjerama zaštite prirode, priroda se štiti i u dijelovima koji od tijela utvrđenog Zakonom, nisu prirodne vrijednosti proglašene zaštićenima.

Kako je jedan od razloga za pokretanje predmetnih izmjena i dopuna određivanje uvjeta i zona za izgradnju obnovljivih izvora energije Ministarstvo kulture, Uprava za zaštitu prirode daje slijedeće smjernice:

- propisati maksimalnu površinu na kojoj se može rasprostirati pojedino postrojenje,
- energane ne planirati unutar zaštićenih područja i područja predloženih za zaštitu, krajobrazno vrijednih lokaliteta, kao niti unutar područja ekološke mreže kojima su ciljevi očuvanja stanišni tipovi, te na poznatim koridorima preleta ptica i šišmiša,
- smještaj (postavljanje) solarnih panela u pravilu planirati na krovovima postojećih objekata,
- za planirani zahvat u području ekološke mreže, koji sam ili s drugim zahvatima može imati značajan utjecaj na ciljeve očuvanja i cjelovitost područja ekološke mreže, ocjenjuje se prihvatljivost za ekološku mrežu sukladno Zakonu o zaštiti prirode.

Prema Uredbi o proglašenju ekološke mreže („Narodne novine“, br. 109/07) područje obuhvaćeno predmetnim planom dijelom se nalazi u ekološkoj mreži RH i obuhvaća dio kopnenog područja EM „Papuk“ (HR2000580) te dio međunarodno važnog područja za ptice „Papuk“ (HR1000040). U prilogu vam dostavljamo stručnu podlogu pod nazivom „Podaci o vrstama, staništima, zaštićenim i evidentiranim područjima i područjima Ekološke mreže RH s prijedlogom mjera zaštite za potrebe izmjena i dopuna Prostornog plana uređenja Općine Kaptol“ koju je izradio Državni zavod za zaštitu prirode.

Prethodno navedeno treba na odgovarajući način ugraditi u predmetne Izmjene i dopune (tekstualni i grafički dio).

Prilog: Stručna podloga



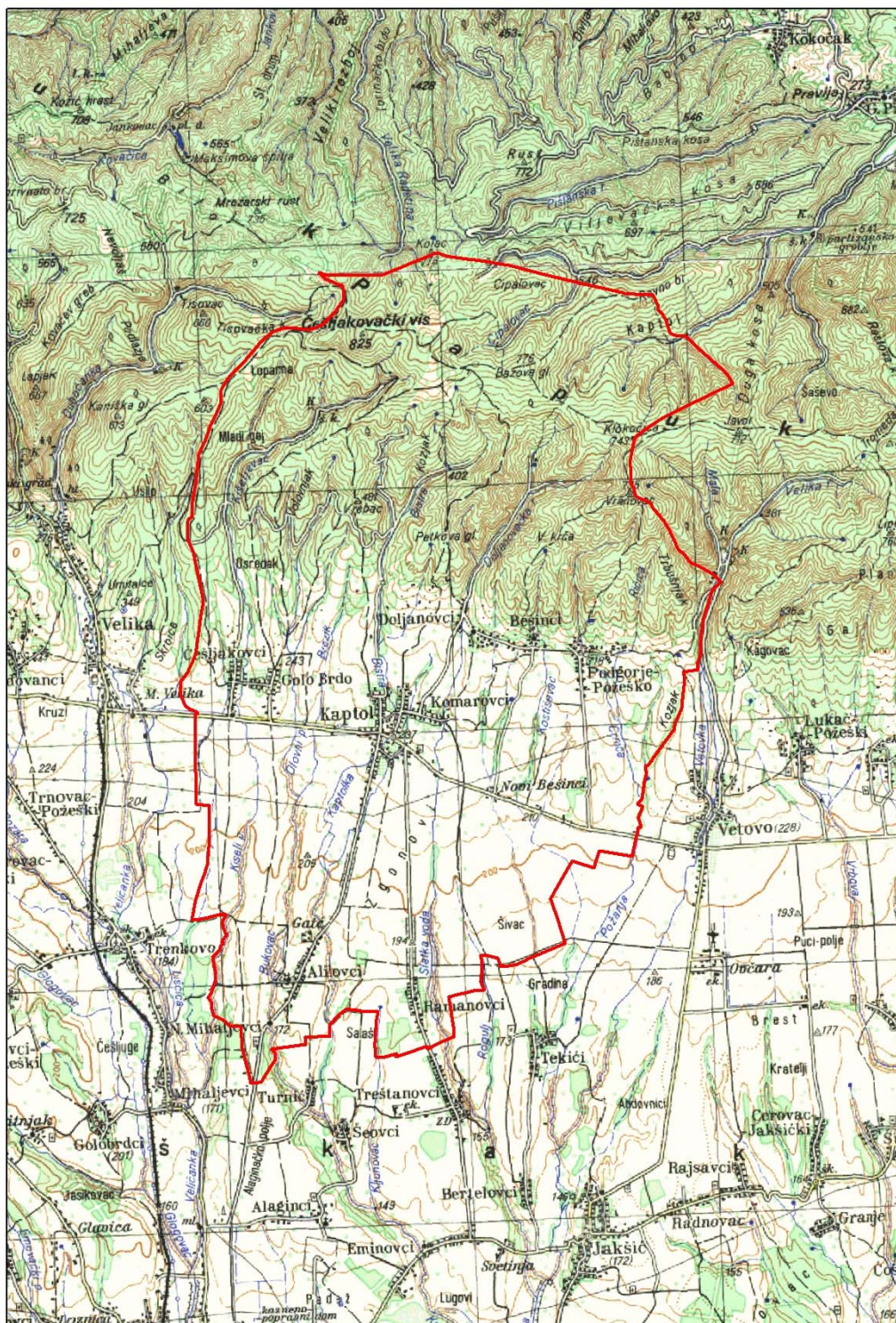
Dostavlja se:

- ①. Naslovu
2. Evidencija - ovdje
3. Pismohrana – ovdje



# Državni zavod za zaštitu prirode

## Podaci o vrstama, staništima, zaštićenim i evidentiranim područjima i područjima Ekološke mreže RH mreže s prijedlogom mjera zaštite za potrebe izmjena i dopuna Prostornog plana uređenja Općine Kaptol







Državni zavod  
za zaštitu prirode

**Podaci o vrstama, staništima, zaštićenim i evidentiranim područjima i područjima Ekološke mreže RH mreže s prijedlogom mjera zaštite za potrebe izmjena i dopuna Prostornog plana uređenja Općine Kaptol**

Davorin Marković, ravnatelj

Klasa: 612-07/11-23/114  
Ur. broj: 366-07-9-11-2

Zagreb, studeni 2011.

**SADRŽAJ**

1. UVOD .....	66
2. OBILJEŽJA PODRUČJA SA STANOVIŠTA ZAŠTITE PRIRODE .....	66
2.1. ZAŠTIĆENE I UGROŽENE VRSTE	66
2.2. UGROŽENA I RIJETKA STANIŠTA	72
2.3. ZAŠTIĆENA I EVIDENTIRANA PODRUČJA	74
2.4. PODRUČJA EKOLOŠKE MREŽE RH	75
3. IZVORI PODATAKA.....	78
4. PRILOZI.....	79

**1. UVOD**

Ministarstvo kulture, Uprava za zaštitu prirode, zatražila je od Državnog zavoda za zaštitu prirode podatke o vrstama, staništima, zaštićenim i evidentiranim područjima i područjima ekološke mreže RH za potrebe Izmjena i dopuna Prostornog plana uređenja Općine Kaptol (Klasa: 612-07/11-49/0816, Ur. broj: 532-08-03-02/2-11-02).

Podaci se dostavljaju Ministarstvu kulture, u cilju utvrđivanja uvjeta zaštite prirode koje je potrebno ugraditi u Prostorni plan uređenja Općine Kaptol.

**2. OBILJEŽJA PODRUČJA SA STANOVIŠTA ZAŠTITE PRIRODE****2.1. ZAŠTIĆENE I UGROŽENE VRSTE**

Prema članku 97. Zakona o zaštiti prirode (N.N. 70/05, 139/08, 57/11) zabranjeno je branje, skupljanje, uništavanje, sječa ili iskopavanje samoniklih **strogo zaštićenih biljaka i gljiva**, te držanje i trgovina samoniklim strogo zaštićenim biljkama i gljivama. **Strogo zaštićene životinje** zabranjeno je namjerno hvatati, držati i/ili ubijati, namjerno oštećivati ili uništavati njihove razvojne oblike, gnijezda ili legla, te područja njihova razmnožavanja ili odmaranja, namjerno uznemiravati, naročito u vrijeme razmnožavanja, podizanja mladih, migracije i hibernacije, ako bi uznemiravanje bilo značajno u odnosu na ciljeve zaštite, namjerno uništavati ili uzimati jaja iz prirode ili držati prazna jaja, prikrivati, držati, uzgajati, trgovati, uvoziti, izvoziti, prevoziti i otuđivati ili na bilo koji način pribavljati i preparirati. Zaštitu uživaju i samonikle biljke i gljive, te divlje životinje koje se nalaze u nacionalnom parku, strogom rezervatu, te u posebnom rezervatu ako se radi o samoniklim biljkama, gljivama, te divljim životinjama radi kojih je područje primarno zaštićeno, kao i sve podzemne životinje, i kad nisu zaštićene kao pojedine svojte, ako aktom o zaštiti toga područja za pojedinu vrstu nije drugačije određeno. Nenamjerno hvatanje i/ili ubijanje strogo zaštićenih životinja prijavljuje se Ministarstvu. Ministarstvo vodi evidenciju o nenamjerno uhvaćenim i/ili ubijenim strogo zaštićenim životinjama, te odlučuje o zaštitnim mjerama u cilju sprječavanja negativnog utjecaja na pojedine vrste.

**Zaštićene divlje svojte**

Korištenje **zaštićenih divljih svojti** dopušteno je na način i u količini da se njihove populacije na državnoj ili na lokalnoj razini ne dovedu u opasnost, sukladno članku 94. Zakona o zaštiti prirode (N.N. 70/05, 139/08, 57/11). Ministar nadležan za zaštitu prirode i ministar nadležan za regionalni razvoj, šumarstvo i vodno gospodarstvo, svaki u svom djelokrugu, propisuju mjere zaštite zaštićenih divljih svojti koje obuhvaćaju: sezonsku zabranu korištenja i druga ograničenja korištenja populacija, privremenu ili lokalnu zabranu korištenja radi obnove populacija na zadovoljavajuću razinu i/ili reguliranje trgovine, držanja radi trgovine i transporta radi trgovine živih i mrtvih primjeraka. Ministarstvo nadležno za zaštitu prirode vodi evidenciju o načinu i količini korištenja zaštićenih divljih svojti radi utvrđivanja i praćenja stanja populacija.

Ako se utvrdi da je zbog korištenja zaštićena divlja svojta ugrožena, ministar može donijeti naredbu kojom zabranjuje ili ograničava korištenje te svojte.

### **Direktiva o pticama**

Ova direktiva bila je donesena još 1979. godine s ciljem dugoročnog očuvanja svih divljih ptičjih vrsta i njihovih važnih staništa na teritoriju EU. Poseban naglasak je na zaštiti migratornih vrsta koja zahtijeva koordinirano djelovanje svih europskih zemalja. Propis se odnosi na 181 ptičju svojtu (vrstu ili podvrstu) te zahtijeva očuvanje dovoljno prostranih i raznolikih staništa za njihov opstanak. Također se zabranjuju načini masovnog i neselektivnog lova te iskorišćivanje, prodaja ili komercijalizacija većine ptičjih vrsta. Načinjene su određene iznimke radi sporta i lova, a dopušta se članicama učiniti iznimke u slučajevima kada ptice predstavljaju ozbiljnu opasnost za sigurnost i zdravlje ljudi ili drugih biljaka i životinja, te kad nanose velike gospodarske štete. Pojedine zemlje obvezne su utvrditi i zaštititi dovoljan broj i u dovoljnoj površini najpovoljnijih područja za zaštitu ptičjih vrsta iz **Dodatka I Direktive (SPA područja)** koja postaju sastavni dio NATURA 2000. U zemljama EU trenutno je proglašeno 5315 SPA područja ukupne površine od 490823 km<sup>2</sup> kopna i 102663 km<sup>2</sup> mora.

### **Direktiva o staništima**

Cilj ove direktive donesene 1992. godine je doprinijeti očuvanju biološke raznolikosti članica EU kroz zaštitu staništa divlje flore i faune. Glavni način ostvarenja ovog cilja jest uspostavljanje ekološke mreže područja NATURA 2000. Ova područja (SAC područja) značajna su za očuvanje ugroženih vrsta (osim ptica) i stanišnih tipova koji su navedeni u dodacima Direktive, u tzv. "povoljnom statusu očuvanosti". Kod odabira područja u obzir se uzimaju isključivo znanstveni kriteriji odnosno zahtjevi. Prilikom upravljanja područjima NATURA 2000, osim znanstvenih, uzimaju se u obzir i gospodarski, društveni i kulturni zahtjevi te regionalne i lokalne značajke. Zaštita područja provodi se ocjenjivanjem utjecaja pojedinih planova i zahvata, provođenjem planova upravljanja te ugovornim i drugim aranžmanima s vlasnicima i korisnicima zemljišta kroz koje se osigurava primjena odgovarajućih zaštitnih mjera. Nove članice EU na dan pristupa moraju predati popis predloženih područja za NATURA 2000 s odgovarajućom bazom podataka o svakom pojedinom području. **Za vrste navedene na Dodatku II Direktive potrebno je utvrditi važna područja i zaštititi ih**, vrste na Dodatku IV potrebno je strogo zaštititi, a vrste na Dodatku V uživaju status zaštićenih vrsta čije se populacije smiju eksploatirati uz stalan nadzor. U zemljama EU trenutno je izdvojeno ukupno 22529 SCI područja (područja važnih za divlje svojte osim ptica i stanišne tipove) na površini od 586092 km<sup>2</sup> kopna i 132923 km<sup>2</sup> mora.

### **Crvene knjige**

Crvene knjige ugroženih vrsta objedinjuju podatke o onim svojtama (vrstama ili podvrstama) koje se smatraju ugroženima temeljem znanstvene procjene prema međunarodnim kriterijima koje je postavila međunarodna unija za zaštitu prirode IUCN. Te se vrste upisuju na tzv. Crveni popis, a detaljno obrađuju u crvenim knjigama. Crvene knjige za pojedine skupine ugroženih vrsta Hrvatske izradili su kompetentni stručnjaci te one predstavljaju temelj za zakonsku zaštitu vrsta.

Crveni popis obuhvaća vrste s visokim stupnjem ugroženosti, odnosno za koje se smatra da su pred izumiranjem (CR – kritično ugrožene, EN – ugrožene i V – osjetljive) te vrste koje bi mogle postati ugrožene ukoliko se ne poduzmu zaštitne mjere (NT – niskorizične i LC – najmanje zabrinjavajuće), kao i vrste koje se radi nedostatka podataka ne mogu svrstati u neku od navedenih kategorija DD – nedovoljno poznate).

### **Zaštićene i ugrožene vrste na području Općine Kaptol**

Iako ne postoji cjelovita inventarizacija ovog područja, prema dostupnim podacima iz crvenih knjiga ugroženih vrsta Hrvatske i postojećih stručnih studija, na ovom području stalno ili povremeno živi niz ugroženih i zaštićenih vrsta.

#### **Sisavci**

Prema Crvenoj knjizi ugroženih sisavaca Hrvatske, područje Općine Kaptol je stvarno ili potencijalno područje rasprostranjenosti većeg broja ugroženih i/ili zaštićenih vrsta sisavaca. Uz tablicu s popisom zaštićenih i strogo zaštićenih vrsta koje su ovdje rasprostranjene, za one najugroženije (pred izumiranjem – u kategorijama CR, EN i VU) navedeni su i osnovni podaci.

**Tablica 1.** Ugrožene vrste sisavaca na području Općine Kaptol (SZ – strogo zaštićena svojta, Z – zaštićena svojta; RE – regionalno izumrla svojta, CR – kritično ugrožena, EN – ugrožena, VU – rizična, NT – potencijalno ugrožena, LC – najmanje zabrinjavajuća, DD – vjerojatno ugrožena, ZZP – Zakon o zaštiti prirode N.N. 70/05, 139/08, 57/11)

Znanstveno ime vrste	Hrvatsko ime vrste	Regionalna kategorija ugroženosti	Zaštita po ZZP	Dodatak II Direktive o staništima
<i>Barbastella barbastellus</i> *	širokouhi mračnjak	DD	SZ	✓
<i>Glis glis</i>	sivi puh	LC	SZ sj. od Save Z juž od Save	
<i>Lepus europaeus</i>	europski zec	NT	Z	
<i>Lutra lutra</i>	vidra	DD	SZ	✓
<i>Muscardinus avellanarius</i>	puh orašar	NT	SZ	
<i>Myotis bechsteini</i>	velikouhi šišmiš	VU	SZ	✓
<i>Myotis emarginatus</i>	riđi šišmiš	NT	SZ	✓
<i>Myotis myotis</i>	veliki šišmiš	NT	SZ	✓
<i>Neomys anomalus</i>	močvarna rovka	NT	Z	
<i>Rhinolophus ferrumequinum</i>	veliki potkovnjak	NT	SZ	✓
<i>Rhinolophus hipposideros</i>	mali potkovnjak	NT	SZ	✓
<i>Sciurus vulgaris</i>	vjeverica	NT	Z	

\* potencijalno područje rasprostranjenja

Od navedenih sisavaca, ističu se vrste navedene na Dodatku II Direktive o staništima odnosno vrste za koje je potrebno odrediti tzv. *Posebna područja zaštite (SAC – Special Area of Conservation)*.

Od ugroženih vrsta izdvajamo slijedeće najugroženije vrste:

#### **velikouhi šišmiš (*Myotis bechsteini*)**

*Kategorija ugroženosti:* VU - osjetljiva vrsta

*Ekologija:* Šumska vrsta, dolazi samo u prirodnim većinom listopadnim šumama sa starijim stablima, te u starim voćnjacima i parkovima. Lovi na čistinama i rubovima šuma, često sakuplja plijen koji čine uglavnom noćni leptiri i dvokrilci te razni beskrilni člankonošci s grančica i listova, ali i na tlu. Ljeti se zadržava u dupljama drveća, a zimuje u različitim podzemnim prirodnim ili umjetnim staništima, vjerojatno najviše u pukotinama.

*Razlozi ugroženosti:* Prekomjerna sječa starijih stabala s dupljama i prerana sječa starijih sastojina te upotreba pesticida u šumarstvu.

#### **Mjere zaštite:**

U cilju zaštite **šišmiša**, potrebno je očuvati njihova prirodna staništa u špiljama, šumama te skloništima po tavanima, crkvenim tornjevima i drugim prostorima na zgradama. U slučaju obnova zgrada i crkava u kojima je nađena kolonija šišmiša, poželjno je postaviti nova pogodna mjesta za sklonište kolonije.

Za zaštitu šišmiša koji obitavaju u špiljama potrebno je jedan dio špilja predvidjeti kao područja zatvorena za javnost, a u špiljama koje su otvorene za posjetitelje šišmišima osigurati nesmetano kretanje prilikom postavljanja vrata na ulazu u špilju (za postavljanje takvih vrata obavezno je konzultirati stručnjake za šišmiše), ne uznemiravati prilikom posjeta te odrediti prihvatni kapacitet špilje.

U cilju zaštite šumskih vrsta šišmiša, detaljne mjere očuvanja šumskih staništa propisuju se uvjetima zaštite prirode koji se ugrađuju u odgovarajuće šumsko-gospodarske osnove na području Općine Kaptol.

U cilju zaštite vrsta vezanih za vlažna staništa (**vidra, močvarna rovka**) potrebno je u što većoj mjeri očuvati vodena i močvarna staništa i spriječiti melioraciju i isušivanje, odnosno ne planirati daljnje regulacije vodotoka te daljnje melioracije ovakvih površina bez Ocjene prihvatljivosti takvih zahvata na prirodu, sukladno Zakonu o zaštiti prirode (N.N. 70/05, 139/08, 57/11).

#### **Ptice**

S obzirom na ovdje prisutna staništa te uzimajući u obzir podatke ornitoloških studija izrađenih u okviru LIFE III CRO-NEN projekta (izradio Zavod za ornitologiju, HAZU), kao i *Crvenu knjigu ugroženih ptica*

Hrvatske, područje Općine Kaptol je stvarno ili potencijalno područje rasprostranjenosti većeg broja ugroženih i/ili zaštićenih ptica. Uz tablicu s popisom zaštićenih i strogo zaštićenih vrsta koje su ovdje rasprostranjene, za one najugroženije (pred izumiranjem – u kategorijama CR, EN i VU) navedeni su i osnovni podaci.

**Tablica 2.** Strogo zaštićene i ugrožene vrste ptica rasprostranjene na području Općine Kaptol (RE – regionalno izumrle, CR – kritično ugrožene, EN – ugrožene, VU – osjetljive, NT – niskorizične, LC – najmanje zabrinjavajuće, DD – nedovoljno poznate; gp – gnijezdeća populacija, ngp – negnijezdeća populacija, zp – zimujuća populacija, pp – preletnička populacija; Z – zaštićena vrsta)

Znanstveno ime vrste	Hrvatsko ime vrste	Kategorija ugroženosti	Dodatak I Direktive o pticama
<i>Bonasa bonasia</i>	lještarka	NT gp	✓
<i>Ciconia ciconia</i>	roda	NT gp	✓
<i>Columba oenas</i>	golub dupljaš	DD gp	
<i>Dendrocopos leucotos</i>	planinski djetlić	NT gp	✓
<i>Dendrocopos syriacus</i>	sirijski djetlić	LC gp	✓
<i>Dryocopus martius</i>	crna žuna		✓
<i>Ficedula albicollis</i>	bjelovrata muharica	LC gp	✓
<i>Ficedula parva</i>	mala muharica	NT gp	✓
<i>Lanius minor</i>	sivi svračak	LC gp	✓
<i>Lullula arborea</i>	ševa krunica	LC gp	✓
<i>Pernis apivorus</i>	škanjac osaš	VU gp	✓
<i>Picus canus</i>	siva žuna	LC gp	✓
<i>Scolopax rusticola*</i>	šljuka	NT ngp (Z), DD gp	
<i>Strix uralensis</i>	jastrebača	LC gp	✓
<i>Sylvia nisoria</i>	pjegava grmuša		✓

\*vjerojatno područje gniježđenja

Od ugrožene i strogo zaštićene ornitofaune koja potvrđeno ili moguće obitava na ovom području valja istaknuti slijedeće vrste:

#### škanjac osaš (*Pernis apivorus*)

*Kategorija ugroženosti:* VU – rizična gnijezdeća populacija

*Ekologija:* Šume bogate proplancima, čistinama, prosjekama, sječevinama. Često i u mješovitom, mozaičnom krajoliku gdje su šume izmiješane s livadama, živicama, malim močvarama i sl.

*Razlozi ugroženosti:* Lov i krivolov, uređivanje šuma, intenziviranje poljodjelstva.

#### golub dupljaš (*Columba oenas*)

*Kategorija ugroženosti:* DD – nedovoljno poznata gnijezdeća populacija

*Ekologija:* Nastanjuju otvorene šume s mnogo proplanaka i prosjeka, rubove šuma uz poljoprivredne površine i stare prostrane parkove s listopadnim drvećem bogatim dupljama. Izvan gnijezdeće sezone obično su druževni. Gnijezdo grade u dupljama (osobito u starim dupljama crnih žuna), u pukotinama stijena, a povremeno i u rupama u tlu ili u napuštenim gnijezdima drugih ptica. Gnijezdo grade, na jajima leže i o pticima se brinu oba partnera. Pretežito se hrane biljnom hranom (sjemenkama, lišćem, pupovima, cvjetovima i sl.), a povremeno i beskralješnjacima. Hranu pretežito sakupljaju na tlu, rjeđe na drveću ili grmlju. Na tlu se često hrane u jatima, a na drveću obično samotno.

*Razlozi ugroženosti:* Razlozi za tako drastičan pad populacije nisu sasvim jasni, pogotovo jer u najvećem dijelu europskog areala ove vrste uopće nema pada populacije. Najvjerojatnije su glavni razlozi uređivanje šuma, lov i krivolov te intenziviranje poljodjelstva, možda i stalni porast brojnosti goluba grivnjaša.

#### šljuka (*Scolopax rusticola*)

*Kategorija ugroženosti:* DD – nedovoljno poznata gnijezdeća populacija, NT – niskorizična negnijezdeća populacija

**Ekologija:** Gnijezde se u prostranim listopadnim, mješovitim ili crnogoričnim šumama. Potrebne su im sjenovite šume s vlažnim, mekim humusom i barem nešto podrasta. Optimalne su šume koje su ispresijecane proplancima, poljima, potocima, lokvama i dr. Osjetljive su ne samo na upade čovjeka u gnijezdilišni teritorij nego čak npr. fazana i zečeva. Za selidbe i zimovanja obitavaju i po sušim i grmljem obraslim terenima. Gnijezdo je na tlu, skriveno u niskom raslinju, kupinama i sl., gradi ga ženka. Pretežito se hrane beskralješnjacima, osobito gujavicama, ličinkama kukaca (najviše kornjaša); uzimaju i biljnu hranu. Većinu plijena skupljaju ispod površine, zabađajući kljun u vlažno, meko tlo, ali redovito skupljaju i plijen po površini, osobito ispod naslaga lišća ili grančica.

**Razlozi ugroženosti:** Lov (pogotovo u doba gniježdenja) i krivolov, uređivanje šuma, intenziviranje poljodjelstva.

#### Mjere zaštite:

U slučaju izvođenja ovakvih zahvata na područjima Ekološke mreže RH potrebno je provoditi ocjenu prihvatljivosti zahvata za ekološku mrežu, sukladno članku 36. Zakona o zaštiti prirode (N.N. 70/05, 139/08, 57/11) i članku 3. Pravilnika o ocjeni prihvatljivosti plana, programa i zahvata za ekološku mrežu (N.N. 118/09).

U cilju zaštite vrsta ptica vezanih za šumska staništa, potrebno je o njima voditi brigu prilikom gospodarenja šumama, a naročito je potrebno ostavljati dostatan broj starih suhih stabala radi ptica dupljašica (kroz uvjete zaštite prirode odgovarajućih šumsko-gospodarskih osnova i/ili programa gospodarenja šumama).

#### Vodozemci

Prema *Crvenoj knjizi vodozemaca i gmazova Hrvatske*, područje Općine Kaptol je stanište slijedećih ugroženih vrsta vodozemaca:

**Tablica 3. Ugrožene vrste vodozemaca na području Općine Kaptol** (SZ – strogo zaštićene, Z - zaštićene, CR – kritično ugrožene, EN – ugrožene, VU – osjetljive, NT – niskorizične, LC – najmanje zabrinjavajuće, DD – nedovoljno poznate; ZZP – Zakon o zaštiti prirode N.N. 70/05, 139/08, 57/11)

Znanstveno ime vrste	Hrvatsko ime vrste	Kategorija ugroženosti	Zaštita po ZZP	Dodatak II Direktive o staništima
<i>Bombina bombina</i>	crveni mukač	NT	SZ	√
<i>Hyla arborea</i>	gatalinka	NT	SZ	
<i>Triturus dobrogicus</i>	veliki panonski vodenjak	NT	SZ	√

#### Mjere zaštite:

Potrebno je očuvati staništa na kojima ove vrste obitavaju s naglaskom na vlažna i vodena staništa.

#### Gmazovi

Prema *Crvenoj knjizi vodozemaca i gmazova Hrvatske*, područje Općine Kaptol je stanište slijedećih ugroženih vrsta gmazova:

**Tablica 4. Ugrožene vrste gmazova na području Općine Kaptol** (SZ – strogo zaštićene, Z - zaštićene, CR – kritično ugrožene, EN – ugrožene, VU – osjetljive, NT – niskorizične, LC – najmanje zabrinjavajuće, DD – nedovoljno poznate; ZZP – Zakon o zaštiti prirode N.N. 70/05, 139/08, 57/11)

Znanstveno ime vrste	Hrvatsko ime vrste	Kategorija ugroženosti	Zaštita po ZZP	Dodatak II Direktive o staništima
<i>Emys orbicularis</i>	barska kornjača	NT	SZ	√

#### Mjere zaštite:

Potrebno je očuvati staništa na kojima ove vrste obitavaju s naglaskom na vlažna i vodena staništa.

**Leptiri**

Prema *Crvenoj knjizi danjih leptira Hrvatske* (u pripremi), područje Općine Kaptol je stanište više ugroženih vrsta leptira.

**Tablica 5. Ugrožene vrste danjih leptira na području Općine Kaptol** (SZ – strogo zaštićene, Z – zaštićene; CR – kritično ugrožene, EN – ugrožene, VU – osjetljive, NT – niskorizične, DD – nedovoljno poznate; ZZP – Zakon o zaštiti prirode N.N. 70/05, 139/08, 57/11)

Znanstveno ime vrste	Hrvatsko ime vrste	Kategorija ugroženosti	Zaštita po ZZP	Dodatak II Direktive o staništima
<i>Apatura ilia</i>	mala preljevalica	NT	Z	
<i>Apatura iris</i>	velika preljevalica	NT	Z	
<i>Euphydryas aurinia</i>	močvarna riđa	DD	SZ	√
<i>Euphydryas maturna</i>	mala svibanjska riđa	DD	SZ	
<i>Glaucopsyche alexis</i>	veliki kozlinčev plavac	NT	Z	
<i>Heteropterus morpheus</i>	sedefast debeloglavac	NT	Z	
<i>Leptidea morsei</i>	Grundov šumski bijelac	DD	SZ	√
<i>Limnitis populi</i>	topolnjak	NT	Z	
<i>Lopinga achine</i>	šumski okaš	DD	SZ	
<i>Lycaena dispar</i>	kiseličin vatreni plavac	NT	SZ	√
<i>Lycaena hippothoe</i>	ljubičastorubi vatreni plavac	NT	Z	
<i>Lycaena thersamon</i>	mali kiseličin vatreni plavac	DD	Z	
<i>Maculinea arion</i>	veliki timijanov plavac	DD	SZ	
<i>Maculinea telejus</i>	veliki livadni plavac	CR	SZ	√
<i>Mellicta aurelia</i>	Niklerova riđa	DD	Z	
<i>Nymphalis vaualbum</i>	šareni ve	VU	Z	√
<i>Nymphalis xanthomelas</i>	žutonoga riđa	EN	SZ	
<i>Parnassius mnemosyne</i>	crni apolon	NT	SZ	
<i>Pseudophilotes vicrama</i>	kozlinčev plavac	DD	Z	
<i>Zerynthia polyxena</i>	uskršnji leptir	NT	SZ	

**Veliki livadni plavac (*Maculinea telejus*)**

*Kategorija ugroženosti:* CR – kritično ugrožena populacija.

*Ekologija:* Stanište vrste su livade s biljkom krvarom *Sanguisorba officinalis* (por. *Rosaceae*). Mravi domaćini su *Myrmica rubra*, *M. scabrinodis*, *M. sabuleti*, *M. vandeli*. Leptire nalazimo od lipnja do kolovoza na vlažnim livadama s obilnim populacijama krvare, često zajedno s *M. nausithous*.

*Razlozi ugroženosti:* Zbog promjena u gospodarenju staništem, prestankom tradicionalne košnje dolazi do zarašćivanja staništa, a druge djelatnosti kao npr. drenaža dovode do nepovratnog uništavanja/isušivanja staništa.

**Žutonoga riđa (*Nymphalis xanthomelas*)**

*Kategorija ugroženosti:* EN – ugrožena populacija.

*Ekologija:* Tipična staništa su higrofilni biotopi u dolinama rijeka, te miješane bjelogorične šume u kojima rastu biljke hraniteljice: vrbe *Salix* ssp., brijestovi *Ulmus* spp. i topole *Populus* ssp.

*Razlozi ugroženosti:* Ugrožena vrsta zbog nestajanja prirodnih vlažnih staništa isušivanjem, sjećom šume, izgradnjom, kao i kemijskim zagađenjem.

**Šareni ve (*Nymphalis vaualbum*)**

*Kategorija ugroženosti:* VU – rizična populacija.

*Ekologija:* Tipična staništa su čistine unutar nizinskih, često poplavnih šuma, s biljkama hraniteljicama iz rodova vrba *Salix* ssp., topola *Populus* ssp. i brijesta *Ulmus* ssp.

*Razlozi ugroženosti:* Ugrožena vrsta zbog devastacije šuma, nepravilnog gospodarenja šumom, djelatnostima koje utječu na razinu podzemnih voda, kao drenaža, povećane izgradnje.

**Mjere zaštite:**

Leptiri su općenito ugroženi uslijed regulacije voda što izaziva promjene staništa uz vodotoke i isušivanje vlažnih staništa; uništavanja šuma i promjena u gospodarenju šumama koje uključuju uništavanje starih hrastova i čišćenje rubova šuma; kemijskog onečišćenja; intenziviranja poljoprivredne proizvodnje; sukcesije livadnih staništa; te sakupljačke aktivnost kolekcionara.

U cilju zaštite leptira trebalo bi prvenstveno očuvati vodena i močvarna staništa te o njima voditi brigu prilikom gospodarenja šumama i travnjacima, melioraciji i vodno-gospodarskim zahvatima.

Radi očuvanja europski ugroženih leptira plavaca (*Maculinea*) koji su usko vezani uz vlažne livade s određenim biljnim zajednicama, potrebno je takve livade evidentirati i dugoročno osigurati njihov opstanak (redovita košnja) te ih zaštititi kao područja ekološke mreže RH.

**Alohtone vrste**

Alohtone vrste predstavljaju velik problem i drugi su razlog smanjenja biološke raznolikosti na globalnom nivou, odmah nakon direktnog uništavanja staništa. Prema Zakonu o zaštiti prirode (N.N. 70/05, 139/08, 57/11), zabranjeno je uvođenje stranih divljih svojti u ekološke sustave.

**2.2. UGROŽENA I RIJETKA STANIŠTA**

Od tipova staništa koji zahtijevaju provođenje mjera očuvanja sukladno Zakonu o zaštiti prirode i EU Direktivi o staništima, na području Općine Kaptol prisutni su stanišni tipovi koji su iskazani u narednom tabličnom prikazu. Ugrožena i rijetka staništa prema Pravilniku o vrstama stanišnih tipova, karti staništa, ugroženim i rijetkim stanišnim tipovima te o mjerama za očuvanje stanišnih tipova (N.N. 7/06, 119/09) i EU Direktivi o staništima istaknuta su debljim otiskom (Napomena: oznaka \* znači da su ugroženi pojedini pojedini tipovi staništa, a ne cijela skupina određenog NKS koda).

**Tablica 6.** Zastupljenost stanišnih tipova na području Općine Kaptol

Tip staništa - NKS	NKS kod	(%)
Aktivna seoska područja	J11	3,98
Aktivna seoska područja / Urbanizirana seoska područja	J11/J13	0,03
Intenzivno obrađivane oranice na komasiranim površinama	I31	44,21
<b>Mezofilne i neutrofilne čiste bukove šume</b>	<b>E45</b>	<b>38,46</b>
<b>Mezofilne livade Srednje Europe</b>	<b>C23</b>	<b>2,12</b>
<b>Mješovite hrastovo-grabove i čiste grabove šume</b>	<b>E31</b>	<b>0,15</b>
Mozaici kultiviranih površina	I21	0,40
Mozaici kultiviranih površina / Aktivna seoska područja / Javne neproizvodne kultivirane zelene površine	I21/J11/I81	0,22
Površinski kopovi	J43	0,04
<b>Srednjoeuropske acidofilne šume hrasta kitnjaka, te obične breze</b>	<b>E32</b>	<b>8,90</b>
Vinogradi	I53	1,22
<b>Vlažne livade Srednje Europe</b>	<b>C22</b>	<b>0,24</b>
	Ukupno:	100.000

Prema Nacionalnoj klasifikaciji (MINK 2005.) ugrožena i rijetka staništa prisutna na ovom području opisana su na slijedeći način:



**C.2.2. Vlažne livade Srednje Europe (Red *MOLINIETALIA W. Koch 1926*)** – Pripadaju razredu *MOLINIO-ARRHENATHERETEA* R. Tx. 1937. Navedeni skup predstavlja higrofilne livade Srednje Europe koje su rasprostranjene od nizinskog do brdskog vegetacijskog pojasa.

**C.2.3. Mezofilne livade Srednje Europe (Red *ARRHENTHERETALIA Pawl. 1928*)** – Pripadaju razredu *MOLINIO-ARRHENATHERETEA* R. Tx. 1937. Navedene zajednice predstavljaju najkvalitetnije livade košnice razvijene na površinama koje su često gnojene i kose se dva do tri puta godišnje. Ograničene su na razmjerno humidna područja od nizinskog do gorskog vegetacijskog pojasa.

**E.3.1. Mješovite hrastovo-grabove i čiste grabove šume (Sveza *Erythronio-Carpinion (Horvat 1958) Marinček in Mucina et al. 1993*)** – Pripadaju redu *FAGETALIA SYLVATICAE* Pawl. in Pawl. et al. 1928. Mezofilne i neutrofilne šume planarnog i bežuljkastog (kolinog) područja, redovno izvan dohvata poplavnih voda, u kojima u gornjoj šumskoj etaži dominiraju lužnjak ili kitnjak, a u podstojnoj etaži obični grab (koji u degradacijskim stadijima može biti i dominantna vrsta drveća). Ove šume čine visinski prijelaz između nizinskih poplavnih šuma i brdskih bukovih šuma.

**E.3.2. Srednjoeuropske šume hrasta kitnjaka, te obične breze (Sveze *Quercion robori-petraeae Br.-Bl. 1932 i Castaneo-Quercion petraeae (Soo 1962) Vukelić 1990*)** – Pripadaju razredu *QUERCETEA ROBORI-PETRAEAE* Br.-Bl. et R. Tx. 1943 i redu *QUERCETALIA ROBORI-PETRAEAE* R. Tx. (1931) 1937). Šume hrasta kitnjaka, a ponekad i hrasta lužnjaka, i jedne ili obje vrste hrasta s bukvom, u kojima dolazi velik broj subatlantskih i submeridionalnih acidofilnih vrsta. Razvijene su u središnjem i južnosredišnjem dijelu Europe izvan glavnog areala sveze *Quercion* koji je pod atlantskim utjecajem. S njima su udružene i hrastove acidofilne šume zapadnohercenijskog lanca i njegovog ruba, razvijene pod utjecajem atlantske klime kao supstitucijske šume za svezu *Luzulo-Fagion* zbog zajedničkih vrsta i sličnosti u izgledu.

**E.4.5. Mezofilne i neutrofilne čiste bukove šume (Podsveza *Lamio orvalae-Fagenion Borhidi ex Marinček et al. 1993*)** – Pripadaju unutar razreda *QUERCO-FAGETEA* Br.-Bl. et Vlieger 1937 i reda *FAGETALIA SYLVATICAE* Pawl. in Pawl. et al. 1928 svezi *Aremonio-Fagion* (Ht. 1938) Borhidi in Tarok et al. 1989.

Priloženu kartu staništa područja Općine Kaptol potrebno je ugraditi u Prostorni plan uređenja Općine Kaptol

#### Mjere zaštite:

##### *C – D. Travnjaci, cretovi, visoke zeleni i šikare*

- gospodariti travnjacima putem ispaše i režimom košnje, prilagođenim stanišnom tipu, uz prihvatljivo korištenje sredstava za zaštitu bilja i mineralnih gnojiva;
- očuvati biološke vrste značajne za stanišni tip; ne unositi strane (alohtone) vrste i genetski modificirane organizme;
- očuvati povoljni omjer između travnjaka i šikare, uključujući i sprječavanje procesa sukcesije (sprječavanje zaraštavanja travnjaka i cretova i dr.) te na taj način osigurati mozaičnost staništa;
- očuvati povoljnu nisku razinu vrijednosti mineralnih tvari u tlima suhih i vlažnih travnjaka;
- očuvati povoljni vodni režim, uključujući visoku razinu podzemne vode na područjima cretova, vlažnih travnjaka i zajednica visokih zeleni, osigurati njihovo stalno vlaženje i redovitu ispašu, odnosno košnju;
- očuvati biološke vrste značajne za stanišni tip; ne unositi strane (alohtone) vrste i genetski modificirane organizme;
- uklanjati strane invazivne vrste;
- očuvati muljevite, pjeskovite, šljunkovite i kamenite obale u njihovom prirodnom obliku s prirodnom vegetacijom te sanirati devastirana područja gdje god je moguće;

##### *E. Šume*

- gospodarenje šumama provoditi sukladno načelima certifikacije šuma;
- prilikom dovršnoga sijeka većih šumskih površina, gdje god je to moguće i prikladno, ostavljati manje neposječene površine;
- u gospodarenju šumama očuvati u najvećoj mjeri šumske čistine (livade, pašnjaci i dr.) i šumske rubove;
- u gospodarenju šumama osigurati produljenje sječive zrelosti zavičajnih vrsta drveća s obzirom na fiziološki vijek pojedine vrste i zdravstveno stanje šumske zajednice;
- u gospodarenju šumama izbjegavati uporabu kemijskih sredstava za zaštitu bilja i bioloških kontrolnih sredstava ('control agents'); ne koristiti genetski modifi cirane organizme;

- očuvati biološke vrste značajne za stanišni tip; ne unositi strane (alohtone) vrste i genetski modificirane organizme;
- u svim šumama osigurati stalan postotak zrelih, starih i suhih (stojećih i oborenih) stabala, osobito stabala s dupljama;
- u gospodarenju šumama osigurati prikladnu brigu za očuvanje ugroženih i rijetkih divljih svojti te sustavno praćenje njihova stanja (monitoring);
- pošumljavanje, gdje to dopuštaju uvjeti staništa, obavljati autohtonim vrstama drveća u sastavu koji odražava prirodni sastav, koristeći prirodni bliske metode; pošumljavanje nešumskih površina obavljati samo gdje je opravdano uz uvjet da se ne ugrožavaju ugroženi i rijetki nešumski stanišni tipovi;
- uklanjati strane invazivne vrste sa svih šumskih površina;
- osigurati povoljan vodni režim u poplavnim šumama;

Detaljne mjere za očuvanje šumskih staništa propisuju se uvjetima zaštite prirode za odgovarajuće šumsko-gospodarske osnove/programe na području Općine Kaptol.

#### *I. Kultivirane nešumske površine i staništa s korovnom i ruderalnom vegetacijom*

- očuvati vegetaciju pukotina starih zidova, spriječiti uklanjanje vegetacije i zapunjavanje pukotina građevinskim materijalom;
- uz vodotoke i vlažne šume očuvati otvorene površine s vlažnim tlom bogatim dušikom;
- uklanjati invazivne vrste;
- očuvati korovne zajednice čije su karakteristične biljne vrste ugrožene na nacionalnoj razini;
- spriječiti vegetacijsku sukcesiju i uklanjati šumske vrste;

#### *J. Izgrađena i industrijska staništa*

- spriječiti vegetacijsku sukcesiju i očuvati endemične svojte;
- uklanjati invazivne vrste.
- očuvati povoljni vodni režim, uključujući visoku razinu podzemne vode na područjima termofilnih šikara, spriječiti sukcesiju i uklanjati vrste drveća koje zasjenjuju stanište;
- poticati oživljavanje ekstenzivnog stočarstva u nizinskim, brdskim, planinskim, otočnim i primorskim travnjačkim područjima;
- poticati održavanje travnjaka košnjom prilagođenom stanišnom tipu;
- provoditi revitalizaciju degradiranih travnjačkih površina, posebno cretova i vlažnih travnjaka, te travnjaka u visokom stupnju sukcesije;
- na jako degradiranim, napuštenim i zaraslim travnjačkim površinama za potrebe ispaše potrebno je provesti ograničeno paljenje te poticati stočarstvo;
- uklanjati strane invazivne vrste sa svih travnjačkih površina i šikara;
- očuvati bušike, te spriječavati sukcesiju povremenim uklanjanjem nekih drvenastih vrsta i kontroliranim paljenjem;
- očuvati vegetacije visokih zelenih u kontaktnim zonama šuma i otvorenih površina, te spriječiti njihovo uništavanje prilikom izgradnje i održavanja šumskih cesta i putova;

Ne planirati širenje građevinskog područja na račun ugroženih močvarnih i obalnih staništa. Zaustaviti daljnju degradaciju preostalih močvarnih i obalnih staništa, te prema mogućnostima izvesti njihovu revitalizaciju.

Prilikom planiranja prometnih koridora birati varijantu najmanje pogubnu za ugrožena staništa i područja važna za ugrožene vrste. Prilikom planiranja potencijalnih lokacija za vjetroelektrane uvažiti ograničenja nužna za zaštitu ugroženih vrsta ptica i šišmiša.

### **2.3. ZAŠTIĆENA I EVIDENTIRANA PODRUČJA**

Na području Općine Kaptol nalazi se slijedeće područje zaštićeno temeljem Zakona o zaštiti prirode:

- Park prirode Papuk (1999.g.)

Evidentirana područja, odnosno područja predviđena za zaštitu temeljem Zakona o zaštiti prirode potrebno je uskladiti s odredbama Prostornog plana Požeško-slavonske županije.

**Mjere zaštite:**

Za zaštitu i očuvanje temeljnih vrijednosti područja parka prirode Papuk najvažnije je donošenje i provedba njegovog prostornog plana područja posebnih obilježja i plana upravljanja.

Elemente krajobraza u zaštićenim područjima ali i ostalim krajobrazno vrijednim područjima treba štiti u cijelosti, pri čemu posebno mjesto zauzimaju raznovrsni ekološki sustavi i stanišni tipovi, u kombinaciji s elementima ruralnog krajobraza, formiranim u uvjetima lokalnih tradicija korištenja prostora u različitim gospodarskim i povijesnim okolnostima (kao posljedica uravnoteženog korištenja poljoprivrednog zemljišta za biljnu proizvodnju i stočarstvo). U planiranju je potrebno provoditi interdisciplinarna istraživanja temeljena na vrednovanju svih krajobraznih sastavnica, naročito prirodnih i kulturno-povijesnih vrijednosti unutar granica obuhvata plana. Uređenje postojećih i širenje građevinskih područja planirati na način da se očuvaju postojeće krajobrazne vrijednosti. U planiranju vodnogospodarskih zahvata treba voditi računa o krajobrazu i vodama kao krajobraznom elementu.

U prostornom planiranju i uređenju na svim razinama voditi računa da se zadrži krajobrazna raznolikost i prirodna kvaliteta prostora uz uvažavanje i poticanje lokalnih metoda gradnje i graditeljske tradicije. Treba poticati uporabu autohtonih materijala (npr. drvo, kamen) i poštivanja tradicionalnih arhitektonskih smjernica prilikom gradnje objekata specifične namjene.

U krajobrazno vrijednim područjima potrebno je očuvati karakteristične prirodne značajke te je u tom cilju potrebno:

- sačuvati ih od prenamjene te unaprjeđivati njihove prirodne vrijednosti i posebnosti u skladu s okolnim prirodnim uvjetima i osobitostima da se ne bi narušila prirodna krajobrazna slika,
- uskladiti i prostorno organizirati različite interese,
- izbjegavati raspršenu izgradnju po istaknutim reljefnim uzvisinama, obrisima, i uzvišenjima te vrhovima,
- izgradnju izvan granica građevinskog područja kontrolirati u veličini gabarita i izbjegavati postavu takve izgradnje uz zaštićene ili vrijedne krajobrazne pojedinačne elemente,
- štiti značajnije vizure od zaklanjanja većom izgradnjom,
- planirane koridore infrastrukture (prometna, elektrovodovi i sl.) izvoditi duž prirodne reljefne morfologije.

Preporučljivo je izraditi i provoditi programe razvoja održivog turizma u zaštićenim područjima (izuzev posebnih rezervata i spomenika prirode), s naglaskom na definiranje prihvatnog kapaciteta područja ("carrying capacity").

Do donošenja općih i pojedinačnih upravnih akata sukladno Zakonu o zaštiti prirode, unutar prostora područja predloženih za zaštitu, ograničiti izgradnju novih objekata izvan područja namijenjenih izgradnji naselja i drugim zonama izgradnje objekata. Po donošenju planova upravljanja za zaštićena područja, uskladiti sve aktivnosti s budućim mjerama zaštite tog područja, u suradnji s nadležnom institucijom/javnom ustanovom.

## 2.4. PODRUČJA EKOLOŠKE MREŽE RH

U Hrvatskoj je Ekološka mreža propisana Zakonom o zaštiti prirode, a proglašena *Uredbom o proglašenju ekološke mreže* (N.N. 109/07), te predstavlja sustav međusobno povezanih ili prostorno bliskih ekološki značajnih područja važnih za ugrožene vrste i staništa, koja uravnoteženom biogeografskom raspoređenošću značajno pridonose očuvanju prirodne ravnoteže i biološke raznolikosti. Uredbom o proglašenju ekološke mreže (N.N. 109/07) propisane su i smjernice za mjere zaštite čija provedba osigurava postizanje i održavanje povoljnog stanja ciljeva očuvanja svakog područja ekološke mreže. **Smjernice za mjere zaštite** navedene su u daljnjem tekstu, a opisi pojedinih područja Ekološke mreže nalaze se u prilogu ove stručne podloge. Funkcionalnost ekološke mreže osigurana je zastupljenošću njezinih sastavnica. Područja ekološke mreže sukladno EU ekološkoj mreži NATURA 2000 podijeljena su na **područja važna za divlje svojte i stanišne tipove** (potencijalna "SAC" područja – *Special Areas of Conservation*) te **međunarodno važna područja za ptice** (potencijalna "SPA" područja – *Special Protection Areas*). Unutar ekološke mreže njezini dijelovi povezuju se prirodnim ili umjetnim koridorima. Ekološki koridor je ekološka sastavnica ili niz takvih sastavnica koje omogućuju kretanje populacijama živih organizama od jednog lokaliteta do drugog. Područja važna za divlje svojte i stanišne tipove koja su uz šifru

područja označena s #, kao i sva međunarodno važna područja za ptice, predstavljaju potencijalna područja NATURA 2000.

Sukladno mehanizmu EU Direktive o staništima, Zakon o zaštiti prirode propisuje da se dijelovi ekološke mreže mogu štiti kao posebno zaštićena područja ili provedbom planova upravljanja, kao i kroz postupak ocjene prihvatljivosti zahvata za ekološku mrežu svakog ugrožavajućeg zahvata. Negativno ocijenjen zahvat se može odobriti samo u slučajevima prevladavajućeg javnog interesa i uz Zakonom utvrđene kompenzacijske uvjete. Važan mehanizam je i mogućnost sklapanja ugovora s vlasnicima i ovlaštenicima prava na područjima ekološke mreže, uz osiguranje poticaja za one djelatnosti koje doprinose očuvanju biološke raznolikosti.

Ekološka mreža na području Općine Kaptol obuhvaća slijedeće:

### Područja važna za divlje svojte i stanišne tipove

- Papuk

### Međunarodno važna područja za ptice

- Papuk

Priloženu kartu Ekološke mreže na području Općine Kaptol potrebno je ugraditi u Prostorni plan uređenja Općine Kaptol.

**Opisi područja ekološke mreže RH na području Općine Kaptol nalaze se u prilogu ove stručne podloge.**

**Smjernice za mjere zaštite područja Ekološke mreže RH propisane Uredbom o proglašenju ekološke mreže (N.N. 109/07)**

broj	Smjernice za mjere zaštite za područja ekološke mreže
1	Osigurati poticaje šaranskim ribnjacima za očuvanje ornitološke vrijednosti
2	U pravilu zadržati razinu vode potrebnu za biološki minimum i očuvati stanište
3	Provoditi mjere očuvanja biološke raznolikosti u šumama (P)
4	Pažljivo provoditi melioraciju
5	Pažljivo provoditi regulaciju vodotoka
6	Revitalizirati vlažna staništa uz rijeke
7	Regulirati lov i sprječavati krivolov
8	Ograničiti širenje područja pod intenzivnim poljodjelstvom
9	Osigurati poticaje za tradicionalno poljodjelstvo i stočarstvo
10	Osigurati pročišćavanje otpadnih voda
11	Pažljivo provoditi turističko rekreativne aktivnosti
12	Restaurirati vlažne travnjake
13	Prilagoditi rad HE zbog ubalažavanja velikih dnevnih kolebanja vodostaja
14	Restaurirati stepske travnjake i reintroducirati stepske vrste
15	Održavati pašnjake
16	Očuvati seoske mozaične krajobraze
17	Moguće je provoditi šumske zahvate uključujući i sanitarnu sječu uz posebno dopuštenje Ministarstva zaduženog za zaštitu prirode
18	Sprječavati zaraštavanje travnjaka
19	Osigurati poticaje za načine košnje koji ne ugrožavaju kosce ( <i>Crex crex</i> )
20	Zabrana penjanja na liticama na kojima se gnijezde značajne vrste
21	Zaštititi područje temeljem Zakona o zaštiti prirode
22	Kontrolirati ili ograničiti gradnju objekata i lučica na muljevitim i pjeskovitim morskim obalama
23	Sprječavati nasipavanje i betonizaciju obala
24	Osigurati poticaje solanama za očuvanje ornitološke vrijednosti
25	Ograničiti sidrenje
26	Svrsishodna i opravdana prenamjena zemljišta

27	Pažljivo planirati izgradnju visokih objekata (osobito dalekovoda i vjetroelektrana)
28	Prilagoditi ribolov i sprječavati prelov ribe
29	Odrediti kapacitet posjećivanja područja
30	Osigurati poticaje za očuvanje biološke raznolikosti (POP)
31	Regulirati akvakulturu
32	Regulirati ribolov povlačnim ribolovnim alatima
33	Zaštititi područje u kategoriji posebnog rezervata
	<b>Smjernice za mjere zaštite u svrhu očuvanja stanišnih tipova, propisanih Pravilnikom o vrstama stanišnih tipova, karti staništa, ugroženim i rijetkim stanišnim tipovima te o mjerama za očuvanje stanišnih tipova</b>
1000	<b>A. Površinske kopnene vode i močvarna staništa</b>
100	Očuvati vodena i močvarna staništa u što prirodnijem stanju, a prema potrebi izvršiti revitalizaciju
101	Osigurati povoljnu količinu vode u vodenim i močvarnim staništima koja je nužna za opstanak staništa i njihovih značajnih bioloških vrsta
102	Očuvati povoljna fizikalno-kemijska svojstva vode ili ih poboljšati, ukoliko su nepovoljna za opstanak staništa i njihovih značajnih bioloških vrsta
103	Održavati povoljni režim voda za očuvanje močvarnih staništa
104	Očuvati povoljni sastav mineralnih i hranjivih tvari u vodi i tlu močvarnih staništa
105	Očuvati raznolikost staništa na vodotocima (neutvrđene obale, sprudovi, brzaci, slapovi i dr.) i povoljnu dinamiku voda (meandriranje, prenošenje i odlaganje nanosa, povremeno prirodno poplavljanje rukavaca i dr)
106	Očuvati povezanost vodnoga toka
107	Očuvati biološke vrste značajne za stanišni tip; ne unositi strane (alohtone) vrste i genetski modificirane organizme
108	Sprječavati zaraštavanje preostalih malih močvarnih staništa u priobalju
109	Izbjegavati regulaciju vodotoka i promjene vodnog režima vodenih i močvarnih staništa ukoliko to nije neophodno za zaštitu života ljudi i naselja
110	U zaštiti od štetnog djelovanja voda dati prednost korištenju prirodnih retencija i vodotoka kao prostore za zadržavanje poplavnih voda odnosno njihovu odvodnju
111	Vađenje šljunka provoditi na povišenim terasama ili u neaktivnom poplavnom području a izbjegavati vađenje šljunka u aktivnim riječnim koritima i poplavnim ravnicama
112	Ne iskorištavati sedimente iz riječnih sprudova
2000	<b>B. Neobrasle i slabo obrasle kopnene površine</b>
113	Očuvati povoljnu strukturu i konfiguraciju te dopustiti prirodne procese, uključujući eroziju
114	Očuvati biološke vrste značajne za stanišni tip; ne unositi strane (alohtone) vrste i genetski modificirane organizme
3000	<b>C-D. Travnjaci, cretovi, visoke zeleni i šikare</b>
115	Gospodariti travnjacima putem ispaše i režimom košnje, prilagođenim stanišnom tipu, uz prihvatljivo korištenje sredstava za zaštitu bilja i mineralnih gnojiva
116	Očuvati biološke vrste značajne za stanišni tip; ne unositi strane (alohtone) vrste i genetski modificirane organizme
117	Očuvati povoljni omjer između travnjaka i šikare, uključujući i sprječavanje procesa sukcesije (sprječavanje zaraštavanja travnjaka i cretova i dr.)
118	Očuvati povoljnu nisku razinu vrijednosti mineralnih tvari u tlima suhih i vlažnih travnjaka
119	Očuvati povoljni vodni režim, uključujući visoku razinu podzemne vode na područjima cretova, vlažnih travnjaka i zajednica visokih zeleni
120	Poticati oživljavanje ekstenzivnog stočarstva u brdskim, planinskim, otočnim i primorskim travnjačkim područjima
4000	<b>E. Šume</b>
121	Gospodarenje šumama provoditi sukladno načelima certifikacije šuma
122	Prilikom dovršnoga sijeka većih šumskih površina, gdje god je to moguće i prikladno, ostavljati manje neposječene površine
123	U gospodarenju šumama očuvati u najvećoj mjeri šumske čistine (livade, pašnjaci i dr.) i šumske rubove
124	U gospodarenju šumama osigurati produljenje sječive zrelosti zavičajnih vrsta drveća s obzirom na fiziološki vijek pojedine vrste i zdravstveno stanje šumske zajednice
125	U gospodarenju šumama izbjegavati uporabu kemijskih sredstava za zaštitu bilja i bioloških kontrolnih sredstava ('control agents'); ne koristiti genetski modificirane organizme

126	Očuvati biološke vrste značajne za stanišni tip; ne unositi strane (alohtone) vrste i genetski modificirane organizme
127	U svim šumama osigurati stalan postotak zrelih, starih i suhih (stojećih i oborenih) stabala, osobito stabala s dupljama
128	U gospodarenju šumama osigurati prikladnu brigu za očuvanje ugroženih i rijetkih divljih svojti te sustavno praćenje njihova stanja (monitoring)
129	Pošumljavanje, gdje to dopuštaju uvjeti staništa, obavljati autohtonim vrstama drveća u sastavu koji odražava prirodni sastav, koristeći prirodni metode; pošumljavanje nešumskih površina obavljati samo gdje je opravdano uz uvjet da se ne ugrožavaju ugroženi i rijetki nešumski stanišni tipovi
5000	<b>F.-G. More i morska obala</b>
130	Očuvati povoljna fizikalna i kemijska svojstva morske vode ili ih poboljšati tamo gdje su pogoršana
131	Osigurati pročišćavanje gradskih i industrijskih voda koje se ulijevaju u more
132	Očuvati povoljnu građu i strukturu morskoga dna, obale, priobalnih područja i riječnih ušća
133	Očuvati biološke vrste značajne za stanišni tip; ne unositi strane (alohtone) vrste i genetski modificirane organizme
134	Provoditi prikladni sustav upravljanja i nadzora nad balastnim vodama brodova, radi sprječavanja širenja invazivnih stranih vrsta putem balastnih voda
135	Sanirati oštećene djelove morske obale gdje god je to moguće
136	Ne iskorištavati sedimente iz sprudova u priobalju
6000	<b>H. Podzemlje</b>
137	Očuvati biološke vrste značajne za stanišni tip; ne unositi strane (alohtone) vrste i genetski modificirane organizme
138	Očuvati sigovine, živi svijet speleoloških objekata, fosilne, arheološke i druge nalaze
139	Ne mijenjati stanišne uvjete u speleološkim objektima, njihovom nadzemlju i neposrednoj blizini
140	Sanirati izvore onečišćenja koji ugrožavaju nadzemne i podzemne krške vode
141	Sanirati odlagališta otpada na slivnim područjima speleoloških objekata
142	Očuvati povoljne uvjete (tama, vlažnost, prozračnost) i mir (bez posjeta i drugih ljudskih utjecaja) u speleološkim objektima
143	Očuvati povoljne fizikalne i kemijske uvjete, količinu vode i vodni režim ili ih poboljšati ako su nepovoljni

**Mjere zaštite:**

Provoditi smjernice za mjere zaštite područja ekološke mreže propisane Uredbom o proglašenju ekološke mreže (N.N. 109/07), te donijeti i provoditi Plan upravljanja s ciljem očuvanja svakog područja ekološke mreže, te očuvanja biološke i krajobrazne raznolikosti i zaštite prirodnih vrijednosti.

Svi planovi, programi i/ili zahvati koji mogu imati značajan utjecaj na ciljeve očuvanja i cjelovitost područja ekološke mreže podliježu ocjeni prihvatljivosti zahvata za ekološku mrežu, sukladno članku 36. Zakona o zaštiti prirode (N.N. 70/05, 139/08, 57/11) i članku 3. Pravilnika o ocjeni prihvatljivosti plana, programa i zahvata za ekološku mrežu (N.N. 118/09). Od zahvata koji mogu imati negativan utjecaj na područja ekološke mreže posebice treba izdvojiti planirane vjetroelektrane, solarne elektrane, radove regulacije vodotoka, obuhvatne infrastrukturne koridore i razvoj turističkih zona.

Izvršiti inventarizaciju vrsta i staništa te provoditi praćenje stanja (monitoring) kvalifikacijskih vrsta i stanišnih tipova u pojedinim područjima ekološke mreže.

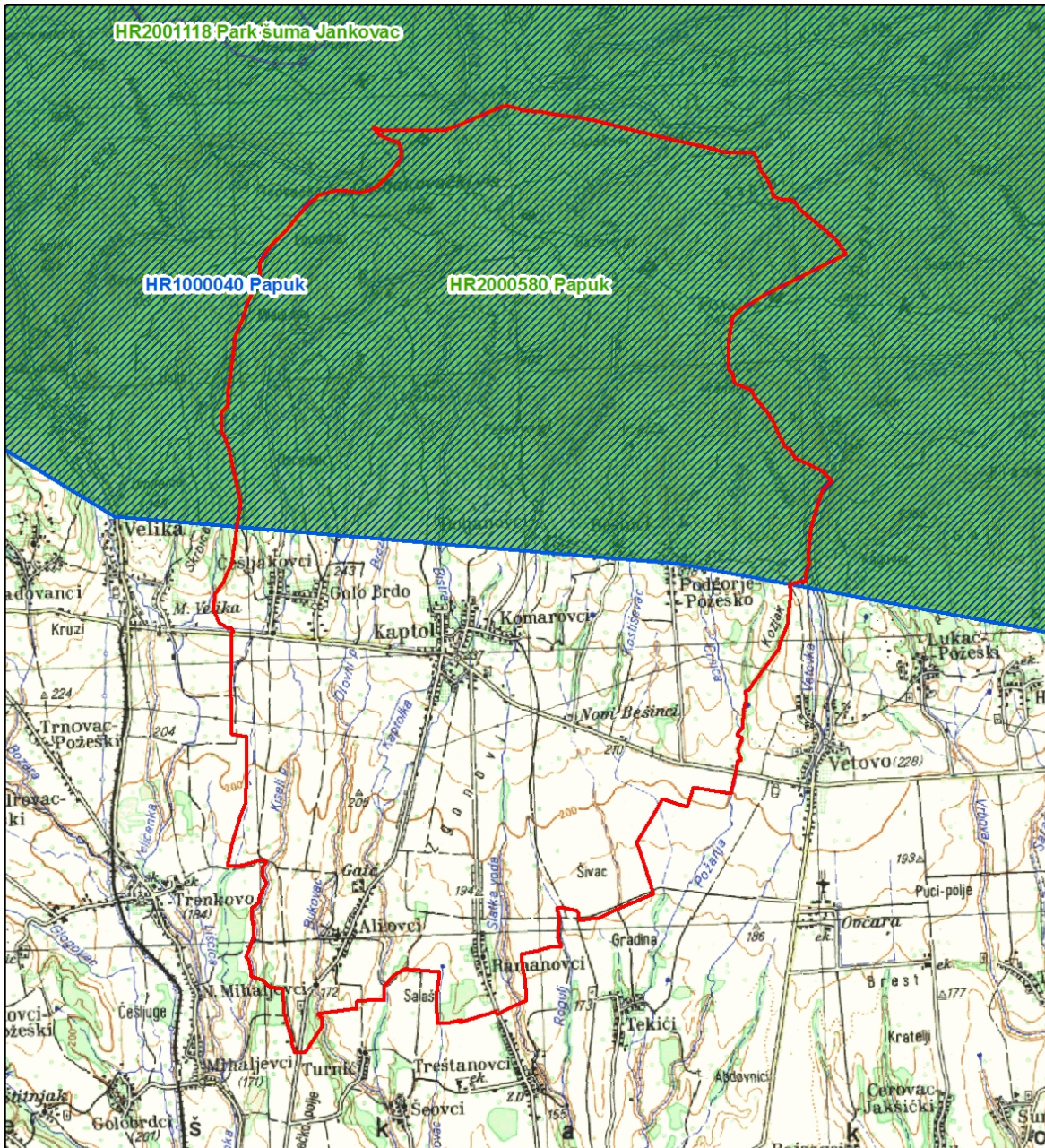
**3. IZVORI PODATAKA**

1. Antolović, J., Frković, A., Grubešić, M., Holcer, D., Vuković, M., Flajšman, E., Grgurev, M., Hamidović, D., Pavlinić, I., Tvrčković, N.: Crvena knjiga sisavaca Hrvatske, Državni zavod za zaštitu prirode, Zagreb, 2006.
2. Brigić, A., Buj, I., Čaleta, M., Mrakovčić, M., Mustafić, P., Zanella, D.: Crvena knjiga slatkovodnih riba Hrvatske, Državni zavod za zaštitu prirode, Zagreb, 2006.
3. Direktiva o očuvanju ptica koje slobodno žive u prirodi (79/409/EEC)
4. Direktiva o zaštiti prirodnih staništa i divlje faune i flore (92/43/EEC)

5. Državni zavod za zaštitu prirode: Baza evidentiranih područja RH, 2010.
6. Državni zavod za zaštitu prirode: Baza karata rasprostranjenosti ugroženih vrsta Hrvatske - GIS datoteke, 2006., 2010.
7. Državni zavod za zaštitu prirode: Baza karata rasprostranjenosti važnih područja za sve ptičje vrste iz Dodatka I. EU Direktive o pticama (u suradnji sa Zavodom za ornitologiju HAZU), 2005.
8. Državni zavod za zaštitu prirode: Baza područja Ekološke mreže RH, 2007.
9. Državni zavod za zaštitu prirode: Baza podataka o potencijalnim područjima NATURA 2000 u Hrvatskoj, 2010.
10. Državni zavod za zaštitu prirode: Baza podataka – Karta staništa (izradio u okviru projekta «Kartiranje staništa RH» - OIKON d.o.o., Institut za primijenjenu ekologiju).
11. Državni zavod za zaštitu prirode: Baza zaštićenih područja RH, 2010.
12. Državni zavod za zaštitu prirode: Crveni popis ugroženih biljaka i životinja Hrvatske, Zagreb, 2004.
13. Janjev Hutinec, B., Kletečki, E., Lazar, B., Podnar Lešić, M., Skejić, J., Tadić, Z., Tvrtković, N.: Crvena knjiga vodozemaca i gmazova Hrvatske, Državni zavod za zaštitu prirode, Zagreb, 2006.
14. Ministarstvo kulture: Nacionalna klasifikacija staništa - nadopunjena verzija iz 2004. (Radna skupina za Nacionalnu klasifikaciju staništa - U okviru projekta 'Kartiranje staništa RH' - OIKON d.o.o., Institut za primijenjenu ekologiju), 2005.
15. OIKON d.o.o. Institut za primijenjenu ekologiju za Ministarstvo zaštite okoliša i prostornog uređenja: Karta staništa Republike Hrvatske, 2004.
16. Ozimec, R., Bedek, J., Gottstein, S., Jalžić, B., Slapnik, R., Štamol, V., Bilandžija, H., Dražina, T., Kletečki, E., Komerički, A., Lukić, M., Pavlek, M.: Crvena knjiga špiljske faune Hrvatske, Državni zavod za zaštitu prirode, Zagreb, 2009.
17. Pravilnik o ocjeni prihvatljivosti plana, programa i zahvata za ekološku mrežu (N.N. 118/09)
18. Pravilnik o proglašavanju divljih svojti zaštićenim i strogo zaštićenim (N.N. 99/09)
19. Pravilnik o vrstama stanišnih tipova, karti staništa, ugroženim i rijetkim stanišnim tipovima te mjerama za očuvanje stanišnih tipova (N.N. 7/06, 119/09)
20. Radović, D., Kralj, J., Tutiš, V., Ćiković, D.: Crvena knjiga ugroženih ptica Hrvatske, Ministarstvo zaštite okoliša i prostornog uređenja, Zagreb, 2003.
21. Radović, D., Kralj, J., Radović, J., Topić, R.: Nacionalna ekološka mreža – važna područja za ptice u Hrvatskoj, Državni zavod za zaštitu prirode, Zagreb, 2003.
22. Tvrtković, N. i sur.: Crvena knjiga danjih leptira Hrvatske (u pripremi), Državni zavod za zaštitu prirode, Zagreb
23. Uredba o proglašenju ekološke mreže (N.N. 109/07)
24. Zakon o zaštiti prirode (N.N. 70/05, 139/08, 57/11)

#### 4. PRILOZI

1. Opisi područja Ekološke mreže RH na području Općine Kaptol
2. Karta staništa područja Općine Kaptol
3. Karta zaštićenih područja na području Općine Kaptol
4. Karta Ekološke mreže RH na području Općine Kaptol



### Karta ekološke mreže RH

Predmetno područje: Općina Kaptol

#### Legenda

- Granica predmetnog područja
- Međunarodno važna područja za ptice
- Važna područja za divlje svojte i stanišne tipove

Izvori podataka:  
 Karta ekološke mreže RH, DZZP 2007.  
 TK 1: 100000, Državna geodetska uprava

Mjerilo 1:75000

0 1 2 3 km



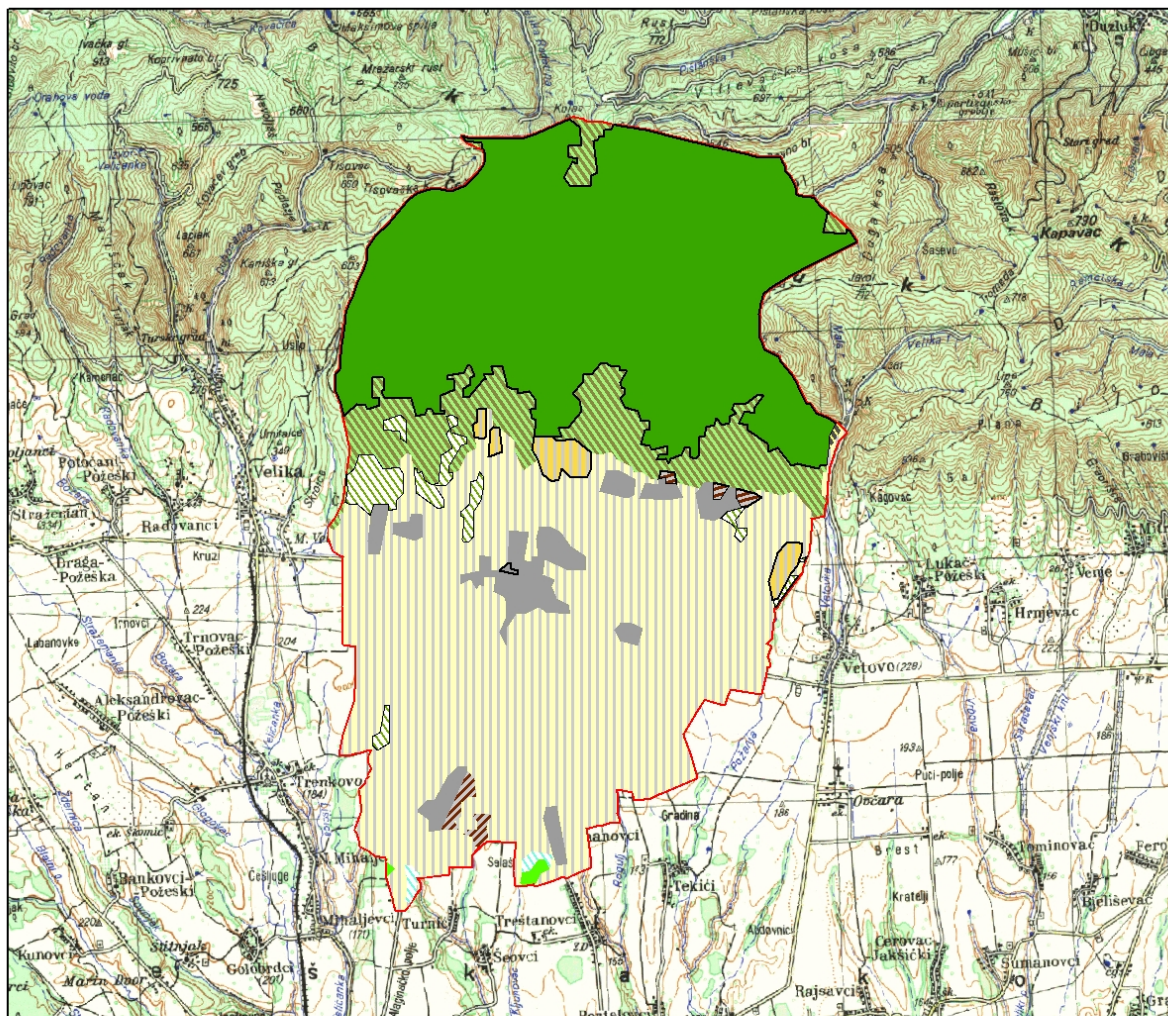
RAVNA TELJ

Davorin Marković

Državni zavod  
 za zaštitu prirode

Datum izrade: 10.11.2011.





### Karta staništa RH

Predmetno područje: Općina Kaptol

#### Legenda

- Granica predmetnog područja
- Tipovi staništa prema Nacionalnoj klasifikaciji staništa**
- C22, Vlažne livade Srednje Europe
- C23, Mezofilne livade Srednje Europe
- E31, Mješovite hrastovo-grabove i čiste grabove šume
- E32, Srednjoeuropske acidofilne šume hrasta kitnjaka, te obične breze
- E45, Mezofilne i neutrofilne čiste bukove šume
- I21, Mozaici kultiviranih površina
- I21/J11/I81, Mozaici kultiviranih površina / Aktivna seoska područja / Javne neproizvodne kultivirane zelene površine
- I31, Intenzivno obrađivane oranice na komasiranim površinama
- I53, Vinogradi
- J11, Aktivna seoska područja
- J11/J13, Aktivna seoska područja / Urbanizirana seoska područja
- J43, Površinski kopovi

Mjerilo 1:100000

0 1 2 3 km



Napomena: Prilikom kartiranja staništa RH, minimalna jedinica kartiranja iznosila je 9 hektara što odgovara mjerilu 1: 100 000

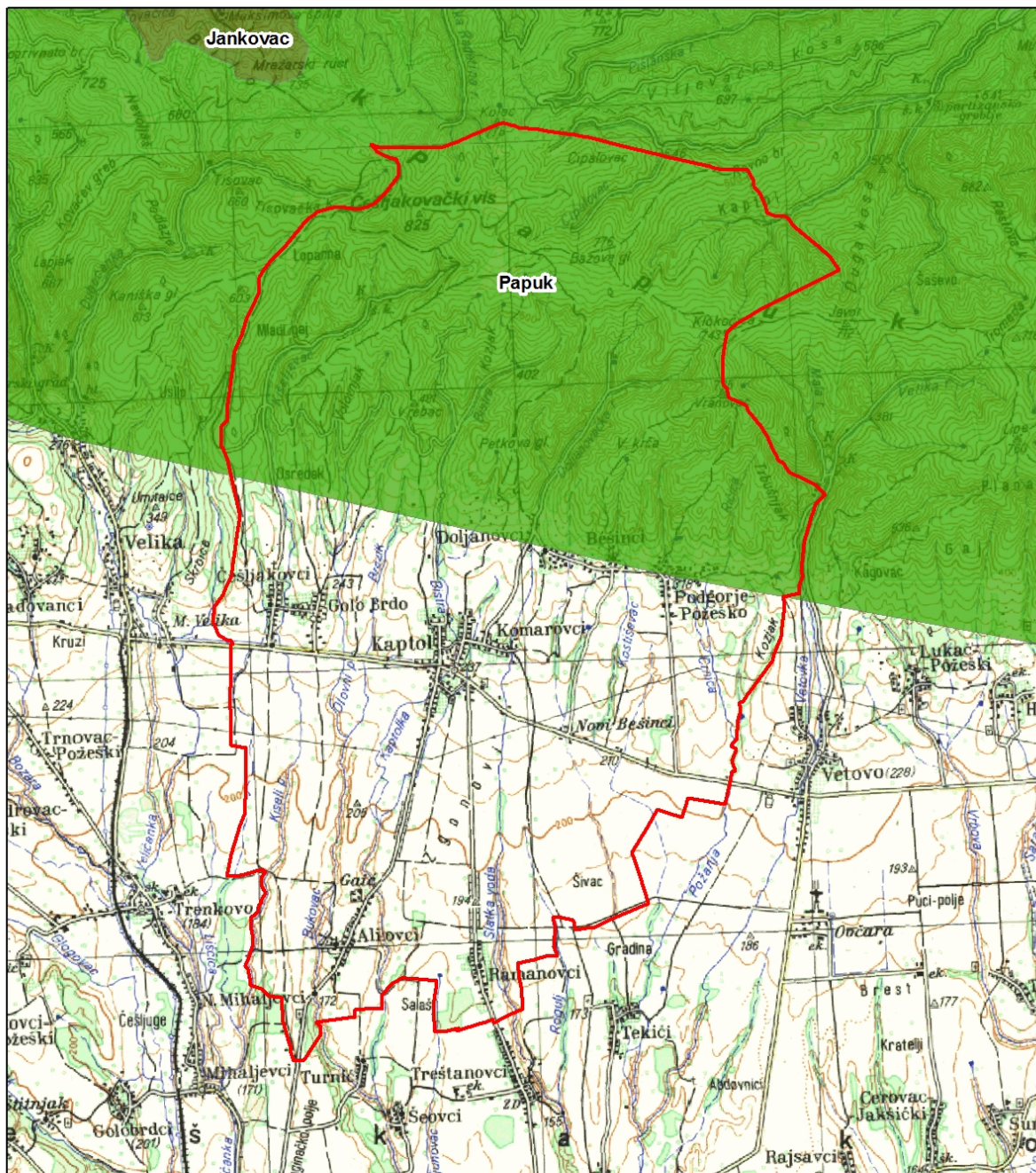
Izvori podataka:  
Karta staništa RH, Oikon d.o.o. za  
Ministarstvo kulture, 2004.  
TK 1: 100000, Državna geodetska uprava

RAVNA TELJ

Davorin Marković

Državni zavod  
za zaštitu prirode

Datum izrade: 10.11.2011.



### Karta zaštićenih područja RH

Predmetno područje: Općina Kaptol

#### Legenda

Granica predmetnog područja

#### Zaštićena područja RH

Park prirode

Izvori podataka:

Zaštićena i evidentirana područja RH, DZZP 2011.  
TK 1: 100000, Državna geodetska uprava

Mjerilo 1:75000

0 1 2 3 km



RAVNA TELJ

Davorin Marković

Državni zavod  
za zaštitu prirode

Datum izrade: 10.11.2011.

## Uredba o proglašenju ekološke mreže

## Prilog 1.2. Područja ekološke mreže

Važna područja za divlje svojte i stanišne tipove

OPĆINA KAPTOL

Šifra i naziv područja	Ciljevi očuvanja	Smjernice za mjere zaštite	
# HR2000580	ptice dupljašice	3; 5; 7; 29; 30; 100 -	
Papuk	ostale divlje svojte ugrožene na europskoj i nacionalnoj razini	104; 107; 109; 110;	
	modra sasa	4000; 6000; Ostalo:	
	kiseljčin crvenko	park prirode	
	žuti mukač		
	barska kornjača	Pulsatilla vulgaris ssp. grandis	
	močvarni šišmiš	Lycaena dispar	
	velikouhi šišmiš	Bombina variegata	
	potočni rak	Emys orbicularis	
	potočna mrena	Myotis dasycneme	
	rječni rak	Myotis bechsteinii	
		Austropotamobius torrentium	
		Barbus balcanicus	
		Astacus astacus	
	<i>NKS šifra</i>	<i>NATURA</i>	
		<i>Stanišni tip</i>	
	E.5.1.1.	91K0	Panonska bukovo-jelova šuma
	E.4.2.	9110	Srednjoeuropske, acidofilne bukove šume
	E.3.2.2.	9110	Šuma hrasta kitnjaka s bekicama
	H.1.	8310	Kraške špilje i jame
	E.4.5.	91K0	Mezofilne i neutrofilne čiste bukove šume

NATURA šifra - stanišni tip zaštićen Direktivom Vijeća 92/43/EEZ o očuvanju prirodnih staništa te divljih životinjskih i biljnih vrsta (Direktiva o staništima)  
 NKS šifra - stanišni tip utvrđen Nacionalnom klasifikacijom staništa (Pravilnik o vrstama stanišnih tipova, karti staništa, ugroženim i rijetkim stanišnim tipovima te o mjerama za očuvanje stanišnih tipova)

Stranica 1 od 2

**Uredba o proglašenju ekološke mreže****Prilog 1.1. Područja ekološke mreže** *Međunarodno važna područja za ptice*

OPĆINA KAPTOL

Šifra i naziv područja	Ciljevi očuvanja	Smjernice za mjere zaštite
HR1000040 Papuk	crna roda škanjac osaš crvenoglavi djetlić planinski djetlić siva žuna crna žuna bjelovrata muharica mala muharica golub dupljaš kosac	Ciconia nigra Pernis apivorus Dendrocopos medius Dendrocopos leucotos Picus canus Dryocopus martius Ficedula albicollis Ficedula parva Columa oenas Crex crex



REPUBLIKA HRVATSKA  
MINISTARSTVO POLJOPRIVREDE,  
RIBARSTVA I RURALNOG RAZVOJA

10000 Zagreb, Ul. grada Vukovara 78, P.P. 1034  
Telefon: 61 06 111, Telefax: 61 09 201

KLASA: 350-02/11-01/501  
URBROJ: 525-09-2-0377/11-2  
Zagreb, 15. studenoga 2011. godine



OPĆINA KAPTOL

Primljeno	22. 11. 2011.
Administrativna oznaka	
350-01/11-01/06	
Ured/beni broj	
525-09-2-0377/11-2	

*P*

POŽEŠKO-SLAVONSKA ŽUPANIJA  
OPĆINA KAPTOL  
Jedinstveni upravni odjel

**Predmet : Odluka o Izmjeni i dopuni Prostornog plana uređenja  
Općine Kaptol  
- planske smjernice i propisani dokumenti - dostavljaju se -**

Na vaš broj :  
Klasa : 350-01/11-01/06  
Ur.broj : 2177/05-02-11-4  
Od Kaptol, 21. listopada 2011. godine

Primljeno : 525 - Ministarstvo poljoprivrede, ribarstva i ruralnog razvoja : 26. listopada 2011. godine.

Imajući u vidu, Vaš dopis, dostavljamo Vam - planske smjernice i propisane dokumente, temeljem Zakona o prostornom uređenju i gradnji ( " Narodne novine " , br. 76/07. ), a sukladno odredbi članka 79., stavka 1 do 4.

Zbog značaja poljoprivrednog zemljišta, za život čovjeka i činjenice, da je zemljište neobnovljivo, Ustav Republike Hrvatske odredio ga je kao dobro od interesa za Republiku, posebice ga štiti i njegovo se korištenje može odvijati pod uvjetima i na način propisan Zakonom o poljoprivrednom zemljištu.

Poljoprivredno zemljište je prvi i osnovni uvjet za poljoprivrednu proizvodnju, iz koje čovjek zadovoljava svoju primarnu potrebu za hranom, a preradom raznih poljoprivrednih proizvoda zadovoljava i niz drugih važnih životnih potreba ( Zakon o poljoprivredi, Zakon o ekološkoj proizvodnji poljoprivrednih i prehrambenih proizvoda, Zakon o stočarstvu, Zakon o slatkovodnom ribarstvu, Zakon o morskom ribarstvu, Zakon o hrani i dr. ).

Iako je Zakonom uređeno iskorištavanje i zaštita poljoprivrednog zemljišta, ipak je smanjenje njegove površine intenzivno, pa i zabrinjavajuće.

*Vrlo važna činjenica, u svezi gubitka površine poljoprivrednog zemljišta, je ta, što je riječ o gubitku kvalitetnog obradivog poljoprivrednog zemljišta, a što je dobrim dijelom posljedica negospodarskog odnosa prema njemu, te izbjegavanje izgradnje na težim terenima i neplodnim zemljištima.*

*Pregledom dostavljene prostorne - planske dokumentacije, tijekom zadnjih godina, utvrđeno je, da se građevinska područja još uvijek proširuju na uređene komplekse obradivih poljoprivrednih površina ( u vlasništvu Republike Hrvatske ).*

*Osnovni bi cilj u budućnosti trebao biti - očuvanje, korištenje i uređenje poljoprivrednog zemljišta, prije svega za poljoprivrednu proizvodnju.*

*To se može postići jedino usklađivanjem svih interesa u prostoru u sklopu društvenih planova, posebice prostornih.*

~

*Imajući u vidu, da je korištenje prostora izvan građevinskog područja namijenjeno prioritetno, a dijelom isključivo, poljoprivredi, s težnjom očuvanja što većih i kontinuiranih površina i prirodnih režima - očuvanja ruralnog ( seoskog ) prostora, koji predstavlja izvor prirodnog ( biološkog - okolišnog, poljoprivrednog ) te društvenog ( socijalnog - tradicijskog, kulturološkog, povijesnog ) bogatstva, odnosno nasljeđa kojeg baštiniamo još iz davnih vremena, a trebamo ga brižno održavati i svrsishodno koristiti čuvajući okoliš, kako bi ga skladno razvijali i kako bi bio na korist sadašnjim i budućim pokoljenjima, ovo Ministarstvo, ne podržava proširenje građevinskog područja na poljoprivredno zemljište P1 i P2 kategorije, izuzetak može predstavljati nemogućnost lociranja proširenja građevinskog područja na niže vrijedno poljoprivredno zemljište ( što ne uključuje - golf igrališta ), ili ono predstavlja nužnu legalizaciju već izgrađenih objekata.*

*Na temelju odredbi poglavlja IV. Promjena namjene poljoprivrednog zemljišta, Zakona o poljoprivrednom zemljištu ( „ Narodne novine “ , br. 152/08., 21/10. i 63/11. ) i Zakona o prostornom uređenju i gradnji ( „ Narodne novine “ , br. 76/07. ), te njihovih podzakonskih akata, a imajući pritom u vidu sadržaj, mjerila kartografskih prikaza prostornih planova gdje su obvezni brojevi i grafički prostorni pokazatelji s planskim znakovljem ( Poljoprivredne površine ~ P1; P2; P3 i PŠ ) ~ Hrvatski centar za poljoprivredu, hranu i selo - Zavod za tlo i očuvanje zemljišta utvrđivati će vrednovanje ( bonitiranje ) poljoprivrednih zemljišta, samo u postupku izrade prostornih planova, ukoliko ima bitnih promjena u odnosu na postojeće stanje, odnosno pokazatelje na jednom širem području.*

*Sve površine poljoprivrednog zemljišta u vlasništvu Republike Hrvatske, koje ovim PPU - a mijenjaju namjenu u građevinsko zemljište, moraju biti usklađene sa Programom raspolaganja poljoprivrednim zemljištem u vlasništvu RH, tj. u skladu sa Strategijom gospodarenja poljoprivrednim zemljištem u vlasništvu RH.*

*Ministarstvo poljoprivrede, ribarstva i ruralnog razvoja, temeljem članka 21. stavka 3. Zakona o poljoprivrednom zemljištu ( „ Narodne novine “ , br. 152/08., 21/10. i 63/11. ) na prijedlog prostornih planova županije i Grada Zagreba, prostornih planova područja*

posebnih obilježja, te prostornih planova uređenja općina i grada - daje mišljenje, odnosno suglasnost, te shodno tome - dužni ste - između ostalog - dostaviti ovom Ministarstvu :

1. Kartografski prikazi - novog ( prijedlog ) građevinskog područja u odnosu na - postojeće - građevinsko područje sa dopunama tabelarnog prikaza tumačenja razlikovnih površina ( smanjenje i povećanje ) po naseljima i namjenama.
2. Kartografski prikaz Programa raspolaganja poljoprivrednim zemljištem u vlasništvu Republike Hrvatske sa ucrtanim razlikovnim površinama građevinskog područja
3. Dostaviti podatke - za ona poljoprivredna zemljišta na kojima se planira promjena namjene tog zemljišta ( k.o., k.č. br., površina, kultura i vlasništvo - privatno / državno ) odnosno - podaci iz katastra, te ih prikazati u tabličnom prikazu kako slijedi.

#### Tablica 1.

Pregled podataka o zemljištu koje je obuhvaćeno proširivanjem, odnosno smanjivanjem građevinskih područja

ASELJE	BROJ KATASTARKE ČESTICE / k.o.	POVRŠINA	KULTURA	VLASNIŠTVO <i>privatno / državno</i>	NAMJENA

Potpredsjednik Vlade Republike Hrvatske i ministar  
poljoprivrede, ribarstva i ruralnog razvoja

Petar Čobanković



U Zagrebu, 23.11.2011. godine

REPUBLIKA HRVATSKA  
POŽEŠKO-SLAVONSKA ŽUPANIJA  
OPĆINA KAPTOL  
JEDINSTVENI UPRAVNI ODJEL  
ŠKOLSKA 3  
34334 KAPTOL



VIPnet d.o.o.  
pp 470, 10002 Zagreb

Vrtni put 1  
HR - 10000 Zagreb

Tel +385 1 46 91 091  
Fax +385 1 46 91 099

www.vipnet.hr

MB: 1402633  
Žiro: 2484008-1100341353

Predmet: Prijedlogu Izmjena Prostornog plana uređenja Općine Kaptol  
- dostava primjedbi

Poštovani,

U prilogu Vam dostavljamo primjedbe, mišljenja i smjernice za potrebe izrade Prostornog plana uređenja Općine Kaptol.

Dopis sadrži tekstualne odredbe i kartografski prikaz, koje se odnose na telekomunikacije.

Za sve dodatne informacije i priloge stojimo vam na usluzi.

Srdačan pozdrav,



Silvestar Andrić  
Međuregionalni voditelj izgradnje mreže

Prilog: - tekstualne odredbe  
- smjernice  
- kartografski prikaz

OPĆINA KAPTOL	
Primljeno	01.12.2011.
Klasifikacijska oznaka	
350-01/11-01/6	
Urudžbeni broj	
2192/05-02-11-	



Planom se omogućuje poboljšanje pokrivanja, povećanje kapaciteta mreža i uvođenje novih usluga i tehnologija, u cilju razvoja sustava pokretnih komunikacija. Planom su određene zone moguće gradnje građevina elektroničke komunikacijske infrastrukture i povezne opreme (samostojeći antenski stup) radijusa od 1000 do 3000 m, te označene aktivne lokacije samostojećega antenskog stupa, a prikazane su na kartografskom prikazu koji se nalazi u prilogu ovog plana.

Gradnja građevine elektroničke komunikacijske infrastrukture i povezne opreme (samostojeći antenski stup) moguća je isključivo unutar zona određenih ovim planom, i to:

- unutar građevinskog područja naselja, općine i/ili grada
- izvan građevinskih područja naselja i izvan izdvojenih građevinskih područja.

Unutar zone može se graditi samo jedna građevina elektroničke komunikacijske infrastrukture i povezane opreme (samostojeći antenski stup) za prihvat više operatora, prema tipskom projektu odobrenom od Ministarstva zaštite okoliša, prostornog uređenja i graditeljstva.

Iznimno, ako se unutar zone nalazi aktivni samostojeći antenski stup jednog operatora, moguća je gradnja dodatnog stupa za ostale operatore.

Detaljni položaj građevina elektroničke komunikacijske infrastrukture i povezne opreme (samostojeći antenski stup) unutar zone moguće gradnje odredit će se projektom izrađenim od strane operatora prema posebnim propisima, pravilima struke i odredbama ove odluke.

Pri određivanju detaljnog položaja samostojećega antenskog stupa izvan građevinskih područja naselja i izdvojenih građevinskih područja primjenjuju se sljedeći uvjeti:

- poštivanje zatečenih prirodnih vrijednosti i ograničenja;
- poštivanje karakterističnih i vrijednih vizura, slika mjesta i ambijentalnih vrijednosti;
- izbjegavanje mjesta okupljanja;
- gradnja na udaljenosti ne manjoj od visine stupa u odnosu na najbližu postojeću građevinu;
- gradnja na udaljenosti ne manjoj od visine stupa u odnosu na granicu građevinskog područja namijenjenoga pretežito stanovanju.

Pri određivanju detaljnijeg položaja samostojećega antenskog stupa na građevinskim područjima primjenjuju se sljedeći uvjeti:

- poštivanje zatečenih prirodnih vrijednosti i ograničenja;
- poštivanje karakterističnih i vrijednih vizura, slika mjesta i ambijentalnih vrijednosti;



VIPnet d.o.o.  
pp 470, 10002 Zagreb

Vrtni put 1  
HR - 10000 Zagreb

Tel +385 1 46 91 091  
Fax +385 1 46 91 099

[www.vipnet.hr](http://www.vipnet.hr)

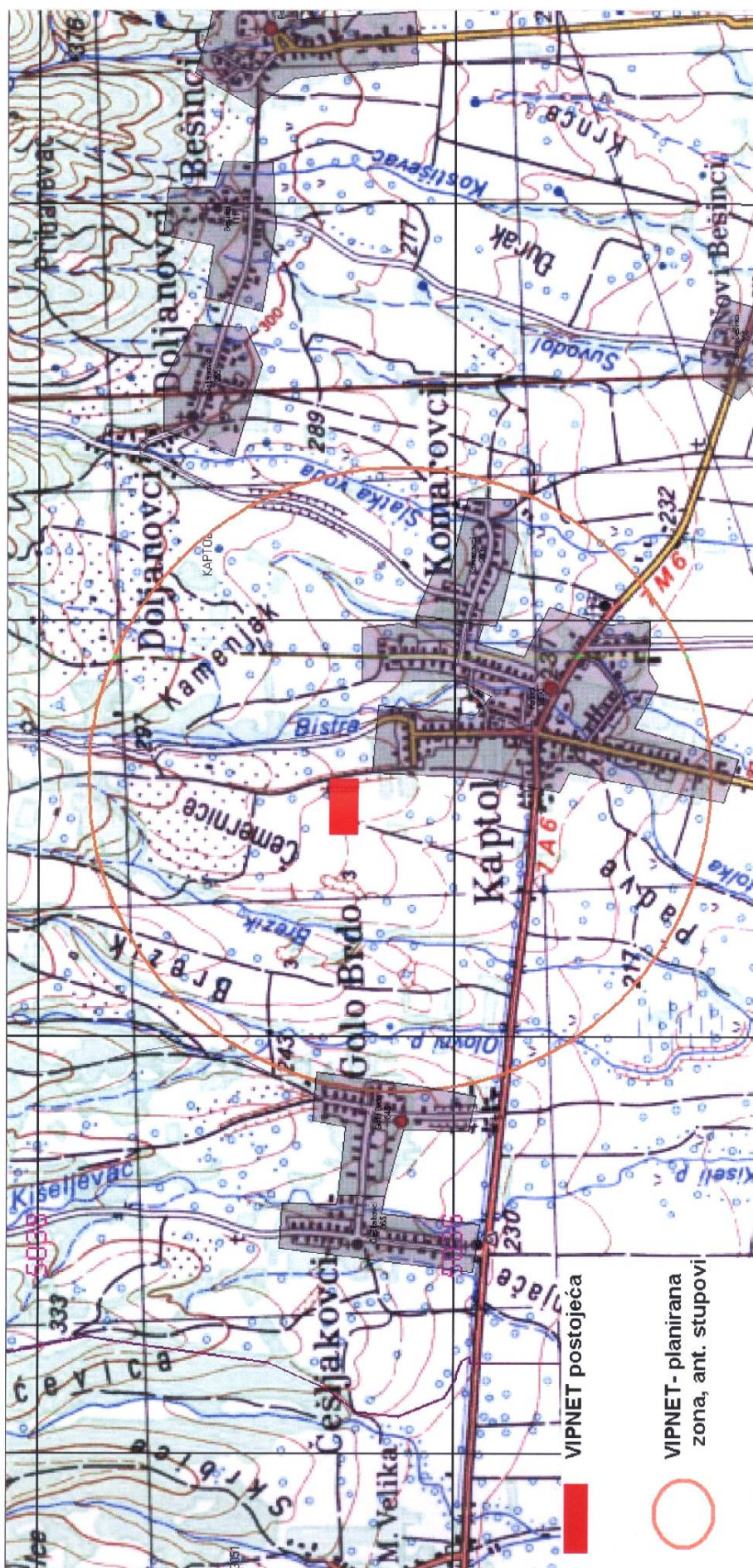
MB: 1402633  
Žiro: 2484008-1100341353



- izbjegavanje mjesta okupljanja;
- gradnja izvan područja namijenjenog pretežito stanovanju, javnoj i društvenoj namjeni, te javnom parku;
- gradnja na udaljenosti ne manjoj od visine stupa u odnosu na najbližu postojeću građevinu, površinu pretežitog stanovanja, javnu i društvenu namjenu, te javni park.

Pri određivanju detaljnog položaja samostojećega antenskog stupa primjenjuju se sljedeće mjere zaštite nepokretnih kulturnih dobara i prirode koji se štite temeljem zakona i odredbi ovoga plana:

- ;izbjegavati smještaj antenskih stupova na područjima zaštićenim temeljem Zakona o zaštiti kulturne baštine, osim ukoliko nikako drugačije nije moguće osigurati pokrivenost predmetnog područja mobilnim signalom;
- izbjegavati smještaj na područjima zaštićenim temeljem Zakona o zaštiti prirode;iznimno, radi postizanja osnovne pokrivenosti, samostojeći antenski stup locirati rubno u odnosu na zaštićeno područje;
- samostojeći antenski stup ne graditi na krajobrazno vrijednim lokacijama i vrhovima uzvisina;
- na prostoru zaštićenih prirodnih vrijednosti područja, u skladu sa Zakonom o zaštiti prirode, ocijeniti prihvatljivost postavljanja samostojećega antenskog stupa u odnosu na ciljeve očuvanja zaštićenog područja;
- na području ekološke mreže, u skladu sa Zakonom o zaštiti prirode, ocijeniti prihvatljivost postavljanja samostojećega antenskog stupa s obzirom na očuvanje tog područja ekološke mreže;
- građevine za smještaj povezane opreme oblikovati u skladu s obilježjima tradicijske arhitekture okolnog prostora a pristupne putove antenskom stupu ne asfaltirati;
- , unutar planirane zone moguće gradnje samostojećeg antenskog stupa, stup treba zadovoljiti uvjete u odnosu na sigurnost, zaštitu zdravlja stanovništva, zaštitu okoliša, zaštitu prirodnih vrijednosti, kulturnih dobara, krajobraza i očuvanja biološke raznolikosti.





## HRVATSKE VODE

VODNOGOSPODARSKI ODJEL  
ZA SREDNJU I DONJU SAVU  
10000 Zagreb, Ulica grada Vukovara 220  
SLUŽBA KORIŠTENJA VODA

KLASA: 350-02/05-01/9  
URBROJ: 374-21-3-11-<sup>99</sup>  
Zagreb, 16. studenog 2011. godine

OPĆINA KAPTOL	
Primljena	21. 11. 2011.
Klasifikacijska oznaka	350-01/11-01/06
Uredbena oznaka	374-21-3-11-14
Telefon	01/6307-451
Telefaks	01/6154-479

OPĆINA KAPTOL  
Jedinstveni upravni odjel

**Predmet: PPU Općine Kaptol – izmjene i dopune  
- dostava podataka**

Vaša veza: KLASA: 350-01/11-01/06

Poštovani,

dostavljamo sljedeće podatke za izradu predmetnog Plana vezane za korištenje voda.

Kroz Općinu Kaptol prolazi trasa zamjenskog vodoopskrbnog cjevovoda Velika – Kaptol – Kutjevo za koji je potvrda glavnog projekta pred izdavanjem. U tijeku je izgradnja cjevovoda Kaptol – Ramanovci – Alilovci, a planira se i izgradnja cjevovoda Novi Bešinci – Bešinci – Podgorje Požeško.


Predlažemo da se ipak, što se tiče pravaca vodoopskrbnih cjevovoda i usklađenja postojećeg i planiranog stanja vodoopskrbe na području Općine Kaptol, izrađivač predmetnog Plana konzultira s nadležnim komunalnim poduzećem Tekija d.o.o. Požega ili izrađivačem „Studije razvitka vodoopskrbe na području Požeško-slavonske županije“, iz lipanja 2008. godine, tvrtkom Hidroprojekt-ing d.o.o., Zagreb, Draškovićeve 35/I.

Također predlažemo da se u tekstu predmetnog Plana napomene sljedeće:

„Kod izgradnje novih ili rekonstrukcije postojećih građevina za javnu vodoopskrbu, trase, koridori i površine određeni ovim planom mogu se mijenjati radi prilagodbe tehničkim rješenjima, imovinsko-pravnim odnosima i stanju na terenu. Promjene ne mogu biti takve da onemoguće izvedbu cjelovitog rješenja predviđenog ovim planom.“

Molimo da se napomene izrađivaču predmetnog Plana da je, u dijelu koji se tiče navodnjavanja, dužan provjeriti podatke u Požeško-slavonskoj županiji koja je kao naručitelj izradila „Osnove navodnjavanja na području Požeško-slavonske županije“ iz studenog 2005. godine (projektanti: Hidroprojekt-ing d.o.o. Zagreb i Hidroing d.o.o. Osijek).

Obradio:

  
Janko Surina, dipl.ing.građ.

Voditeljica Službe korištenja voda

  
Gabriela Braun Jelašić, dipl.ing.građ.

Na znanje:

1. Služba katastra i razvitka, ovdje
2. Služba korištenja voda, ovdje
3. Pismohrana, ovdje

HRVATSKE VODE  
Vodnogospodarski odjel za  
srednju i donju Savu  
Zagreb, Ulica grada Vukovara 220



REPUBLIKA HRVATSKA  
MINISTARSTVO OBRANE  
ZAGREB

OPĆINA KAPTOL

Primljeno	18. 11. 2011		
Školska oznaka			
350-01/11-01/6			
Uredbeni broj		Pri	Vri
51213-11-751			

## UPRAVA ZA MATERIJALNE RESURSE

KLASA: 350-01/11-01/6  
URBROJ: 51213-11-751

Zagreb, 16. 11. 2011

POŽEŠKO-SLAVONSKA ŽUPANIJA  
OPĆINA KAPTOL

**PREDMET:** Prostorni plan uređenja  
općine Kaptol  
- očitovanje, dostavlja se

**VEZA:** Vaš akt      **KLASA:** 350-01/11-01/06, **URBROJ:** 2177/05-02-11-3  
od 21. listopada 2011.g.

Poštovani!

Dopisom iz veze predmeta Požeško-slavonske županije, Općine Kaptol, Jedinственог управног одјела затражена је dostava planskih smjernica za izradu Izmjena i dopuna Prostornog plana uređenja općine Kaptol.

Na temelju odredbe članka 18. Zakona o obrani (Narodne novine broj 33/02, 58/02 i 76/07) i Pravilnika o zaštitnim i sigurnosnim zonama vojnih objekata (Narodne novine 175/03), obavještavamo vas da na navedenom području obuhvata plana nema zahtjeva obrane.

Sukladno navedenom nemamo zahtjeva tijekom izrade predmetnog plana.

S poštovanjem,

**ZA UPRAVU:**

**DRŽAVNI TAJNIK**

**Mate Raboteg**



*Mate Raboteg*

Dostaviti:

1. Naslovu ✓
2. SNGiZO, na znanje
3. Pismohrana, ovdje



PRIMLJENO	25. 12. 2011.
Klasifikacija	350-01/11-01/06
Broj prijave	2177/11-06-06/10-11-2

KLASA: UP/I°-350-01/11-01/73  
URBROJ: 2177/1-06-06/10-11-2  
Požega, 30. studeni 2011.

OPĆINA KAPTOL  
Općinski načelnik g. Mile Pavičić, ing.  
KAPTOL

**Predmet: Preporuke za izradu izmjena i dopuna PPOU Kaptol,  
- dostavljaju se**

Vezano na Vaš podnesak klasa:350-01/11-01/06, Ur. broj:2177/05-02-11-51 od 21. 10. 2011. godine, a kojim tražite da vam dostavimo svoje zahtjeve (podatke, planske smjernice i propisane dokumente) u izradi izmjena i dopuna PPUO Kaptol.

Slijedom navedenoga predlažemo slijedeće smjernice:

U grafičkom dijelu plana razmotriti mogućnost da se i označe zone navedene u čl. 21. Odredbi PPUO Kaptol:

- I. Uvjeti gradnje izvan građevinskog područja:
- u poglavlju 3. dati mogućnosti i utvrditi uvjete građenja za zahvate u prostoru skopčane sa gradnjom građevina alternativnih izvora energije (solarne, vjetro elektrane i sl.),
  - kroz provedbene odredbe definirati uvjete gradnje stambenih i gospodarskih građevina izvan građevinskog područja, osim s obzirom na njihovu namjenu, veličinu, broj etaža, trebalo bi utvrditi položajno i oblikovno na način da se:
    - kod terena u nagibu lociraju niže od sljemena brežuljka najmanje toliko da se ne ocrtavaju na njihovoj silueti
    - dužu stranu građevine locirati paralelno sa slojnicama
    - krovišta kosa nagiba do 45°
    - omogućen pristup vatrogasnih vozila
    - udaljenost građevine od susjednih međa ( h/2 ili min. 3,0 m) i sl.

Sa poštovanjem!

DOSTAVITI:

1. Naslovu
2. Pismohrani





ŽUPANIJSKA UPRAVA ZA CESTE  
 ŽUPANIJE POŽEŠKO-SLAVONSKE  
**OIB: 84424023604 MB: 1313304**  
 34 000 Požega, Matije Gupca 6  
 Tel. 034/271-606; Fax. 034/273-049  
 e-mail: uprava-za-ceste@po.t-com.hr

Broj: 600 / 2011.

Primjeno	18. 11. 2011.
Klasifikacija	350-01/11-01/06
Ured	600/2011
Pril.	
Pril.	

OPĆINA KAPTOL  
 Jedinstveni upravni odjel

Školska 3  
 34 334 KAPTOL

**Predmet:** Izmjene i dopune PPUO Kaptol

Dana 26.10.2011. godine primili smo vaš dopis KLASA: 350-01/11-01/06, URBROJ: 2177/05-02-11-21 OD 21.10.2011. god. za traženje naših zahtjeva za izradu izmjena predmetnog Plana.

Iz dopisa nije vidljivo o kojem se Planu radi, stoga vas molimo da nam dostavite dokumentaciju – podloge predmetnog Plana iz kojih je vidljivo o kojim zahvatima se radi zbog mogućnosti izdavanja traženih podataka.


S poštovanjem!

Požega, 17. 11. 2011.



RAVNATELJ:

Mijo Jozak, grad.teh.



Hrvatski Telekom d.d.  
 Odjel za upravljanje dokumentacijom, energetske  
 strojarstvom i prostornom infrastrukturom  
 Savska cesta 32, HR - Zagreb  
 Telefoni: +385 1 491 7200  
 Telefaks: +385 1 491 7118

OPĆINA KAPTOL

Primljeno	02.12.2011.
Klasifikacijska št.	
350-01/11-01/6	
Uredbeni broj	
JOP-13237082	

REPUBLIKA HRVATSKA  
 POŽEŠKO-SLAVONSKA ŽUPANIJA  
 OPĆINA KAPTOL  
 Jedinstveni upravni odjel  
 Školska 3  
 34334 KAPTOL

Os: JOP 13237082  
 Telefon: 01  
 Datum: 11.11.2011.  
 Predmet: ID PPUO Kaptol

Poštovani,

Na osnovu Vašeg poziva pod brojem Klasa: 350-01/11-01/06, Ur.broj: 2177/05-02-11-35 od 21.listopada 2011. dostavljamo Vam naše p'anske smjernice i prijedloge.

#### 1. Pokretne komunikacije

- usklađenje prostorno-planske dokumentacije s Prostornim planom županije (grafički i tekstualni dio). Sve potrebne podatke vezane uz grafički dio molimo zatražiti od Zavoda za prostorno uređenje županije;
- korištenje terminologije kako je predviđeno u čl. 2. (Pojmovi) Zakona o elektroničkim komunikacijama (ZEKOM);
- jasno i nedvojbeno razlikovati elektroničku komunikacijsku opremu koja se postavlja na postojećim građevinama (antenski prihvati) od elektroničke komunikacijske opreme koja se postavlja na samostojećim antenskim stupovima.

##### • Provedbene odredbe

Sukladno smjernicama Ministarstva zaštite okoliša, prostornog uređenja i graditeljstva od 19. studenog 2008., predlažemo da cjelovit tekst provedbenih odredbi glasi:

Elektronička komunikacijska infrastruktura (EKI) i povezana oprema prema načinu postavljanja, dijeli se na elektroničku komunikacijsku infrastrukturu i povezanu opremu na postojećim građevinama (antenski prihvat), i elektroničku komunikacijsku infrastrukturu i povezanu opremu na samostojećim antenskim stupovima.

Za grafički prikaz samostojećih antenskih stupova koristi se «Zajednički plan razvoja pokretne komunikacijske infrastrukture» izrađen od Udruge pokretnih komunikacija Hrvatske i potvrđen od Hrvatske agencije za poštu i elektroničke komunikacije.

U grafičkom prikazu određena su područja planiranih zona elektroničke komunikacijske infrastrukture za smještaj samostojećih antenskih stupova u radijusu od 500 m do 2000 m, kao i položaj aktivnih lokacija, koje predstavljaju EKI zone radijusa 100 m.

Unutar zone elektroničke komunikacijske infrastrukture uvjetuje se gradnja samostojećeg antenskog stupa takvih karakteristika da može prihvatiti više operatora, odnosno prema tipskom projektu koji je potvrđen rješenjem Ministarstva zaštite okoliša, prostornog uređenja i graditeljstva.

Adresa Kontakti: Hrvatski Telekom d.d.  
 Savska cesta 32, 10 000 Zagreb  
 telefon: +385 1 491 1000; faks: +385 1 491 1011  
 Internet: www.ht.hr  
 Poslovna banka: 2300000-1101310675 (Zagrebačka banka d.d. Zagreb); OIB: 81793146580  
 Nadzorni odbor: A.Moelich – predsjednik  
 Uprava: L. Mudrić – predsjednik, dr. sc. Dorjan B. Poljarec, B. Skaramuča, I. Jokić Šimović, J. Biše  
 Registar trgovačkih društava: Trgovački sud u Zagrebu, MBS: 060266256;  
 temeljni kapital: 8.188.853.500,00 kuna; ukupni broj dionica: 81.888.535;  
 nominalni iznos jedne dionice: 100,00 kuna



Hrvatski Telekom - prvi partner UNICEF-a u Hrvatskoj





Datum:  
Za  
Strana

Iznimno, ukoliko lokacijski uvjeti ne dozvoljavaju izgradnju jednog stupa koji ima takve karakteristike da može primiti sve zainteresirane operatore (visina i sl.) dozvoljava se izgradnja nekoliko nižih stupova koji na zadovoljavajući način mogu pokriti planirano područje signalom.

Ukoliko je unutar zone planirane elektroničke komunikacijske infrastrukture već izgrađen samostojeci antenski stup/stupovi, tada je moguće planirati izgradnju dodatnog stupa za ostale operatore/operatora.

Dopušteno je postavljanje elektroničke komunikacijske infrastrukture i povezane opreme na postojećim građevinama u skladu s posebnim uvjetima tijela i/ili osoba određenim posebnim propisima koji propisuju posebne uvjete prilikom izdavanja lokacijske dozvole.

## 2. Linijska i točkasta infrastruktura fiksnih komunikacija

### • Planske smjernice

Ovim planskim smjernicama daju se prijedlozi za implementaciju koji će omogućiti izgradnju kabelaške kanalizacije i elektroničke komunikacijske mreže, tj. bakrene mreže u xDSL tehnologiji ili svjetlovodne mreže u topologijama P2P i P2MP kao pouzdanog medija za implementaciju naprednih elektroničkih komunikacijskih usluga.

U tu svrhu, u okviru ID PPUO Kaptol implementirati kako slijedi:

- Omogućiti da se, na brz i jednostavan način svi postojeći i budući objekti, priključe na elektroničku komunikacijsku mrežu.
- Omogućiti korištenje površina i pojaseva – koridora svih lokalnih, županijskih i državnih cesta za dogradnju i rekonstrukciju postojeće kabelaške kanalizacije i elektroničke komunikacijske mreže, kao i izgradnju nove.
- Za sve nove poslovne, stambeno-poslovne i stambene zgrade predvidjeti izgradnju kabelaške kanalizacije do na blizu točke konekcije s postojećom, a sve prema Zakonu o elektroničkim komunikacijama i odgovarajućim Pravilnicima. Isto vrijedi i za sve poslovne, rekreacijske i urbane zone.
- Izgradnju nove elektroničke komunikacijske mreže u urbanim dijelovima planirati polaganjem podzemnih kabela.
- Omogućiti postavljanje svjetlovodnih razdjelnih ormara vanjskih za na stup ili sa postoljem, za smještaj pasivne opreme (svjetlovodna pristupna mreža topologije P2MP).
- U opće odredbe treba unijeti:


Kućne telekomunikacijske instalacije (unutar objekata) treba projektirati i izvoditi prema Pravilniku o tehničkim uvjetima za elektroničku komunikacijsku mrežu poslovnih i stambenih zgrada (HAKOM, prosinac 2009.)

- Sukladno svemu navedenom predlažemo da u tekstualni dio unesete sljedeći tekst:

Javnu i komunalnu infrastrukturnu mrežu zone čine prometna i ulična mreža, mreža plinopskrbe, elektroopskrbe, vodoopskrbe i odvodnje otpadnih sanitarnih i obrinskih voda te elektronička komunikacijska infrastruktura i druga povezana oprema.

Prikazani smještaji planiranih građevina i uređaja (cjevovodi, kabeli, elektronička komunikacijska infrastruktura i druga povezana oprema, trafostanice i sl.) javne i komunalne infrastrukturne mreže u grafičkom dijelu Plana, usmjeravajućeg su značenja i dozvoljene su odgovarajuće prostorne prilagodbe koje bitno ne odstupaju od koncepcije rješenja.

Konačni smještaj i broj površinskih infrastrukturnih građevina (transformatorskih stanica, elektroničke komunikacijske infrastrukture i druge povezane opreme i sl.) utvrdit će se sukladno tehničkim i sigurnosnim zahtjevima za pojedinu građevinu, te potrebama potrošača, tako da broj i smještaj tih građevina prikazan u grafičkom dijelu Plana nije obavezan.



Datum:  
Za:  
Strana:

Linijske građevine javne i komunalne infrastrukture (cjevovodi, kabeli, elektronička komunikacijska infrastruktura i druge povezane oprema i sl.) u pravilu je potrebno voditi uličnim koridorima u skladu sa planiranim rješenjem rekonstrukcije postojećih prometnica, odnosno rješenjem izgradnje autoceste. Ako broj i smještaj tih građevina nije drugačije prikazan u grafičkom dijelu Plana.

Kod donošenja Prostornog plana predmetnog područja planirati izgradnju potpune DTK infrastrukture u koridorima javnih površina širine 1 m s obje strane prometnica, uz sljedeće napomene:

- Postojeće TK kapacitete treba izmjestiti u novoizgrađenu DTK infrastrukturu.
- Privode DTK planirati za sve građevinske čestice na području obuhvata Plana.
- Kapacitete i trasu DTK, veličine zdenaca DTK i broj cijevi planirati sukladno koncentraciji stambenih i poslovnih građevina.
- Glavnu trasu novoplanirane DTK treba usmjeriti na postojeću komutaciju, ali u rubnim dijelovima treba predvidjeti mogućnost za montažu komunikacijsko-distributivnih čvorova kablnetskog tipa, dimenzija 2x1x2 m za koju lokaciju je potreban EE priključak ali nije potrebno formirati zasebnu katastarsku parcelu. U rubnim dijelovima treba predvidjeti mogućnost za realizaciju zračne distributivne Cu i FTTx mreže uz zajedničko korištenje postojećih EE stupova kao i ugradnju novih TK stupova.
- U slučaju potrebe izgradnje magistralnih EKI kapaciteta za povezivanja susjednih područja, potrebno je omogućiti formiranje koridora za kapacitete koji nisu u funkciji samog područja iz obuhvata plana.
- U cilju postizanja što višeg nivoa komunalnog uređenja potrebno je planirati i adekvatan broj javnih govornica do kojih je potrebno utvrditi i pristup osobama s invaliditetom.

• **Zakonska regulativa:**

Radove na projektiranju i zvođenju elektroničke komunikacijske infrastrukture i povezane opreme treba izvoditi prema važećim zakonskim propisima i pravilnicima, od kojih ističemo:

- Pravilnik o tehničkim uvjetima gradnje i uporabe telekomunikacijske infrastrukture (NN 88/01)
- Zakon o elektroničkim komunikacijama (NN 73/2008 i 90/2011)
- Zakon o prostornom uređenju i gradnji (NN 76/2007, 38/2009, 55/2011 i 90/2011)
- Pravilnik o jednostavnim građevinama i radovima (NN 21/2009)
- Pravilnik o načinu i uvjetima određivanja zone komunikacijske infrastrukture i povezane opreme, zaštitne zone i radijskog koridora, te obaveze investitora radova ili građevine (NN 42/09)
- Pravilnik o tehničkim uvjetima za elektroničku komunikacijsku mrežu poslovnih i stambenih zgrada (NN 155/2009)

Prilog: CD

S poštovanjem,

Direktor Odjela za upravljanje  
dokumentacijom, energetska, strojarskom i  
mrežnom infrastrukturom

Milan Gurančić  
Hrvatski Telekom d.o.o.  
Zagreb

T41



REPUBLIKA HRVATSKA  
 MINISTARSTVO REGIONALNOG RAZVOJA,  
 ŠUMARSTVA I VODNOGA GOSPODARSTVA

10000 Zagreb, Trg kralja Petra Krešimira IV br. 1

KLASA: 350-05/11-01/534  
 URBROJ: 538-07-1/0139-11-2  
 Zagreb, 28. studenoga 2011. godine



OPĆINA KAPTOL

Primljeno	2.12.2011
Klasifikacijska oznaka	350-01/11-01-06
Uredbeni broj	2177/05-02-11-6

POŽEŠKO SLAVONSKA ŽUPANIJA  
 OPĆINA KAPTOL  
 Jedinствени upravni odjel  
 Školska 3, 34334 Kaptol

PREDMET: Odluka o izradi izmjena i dopuna prostornog  
 Plana uređenja Općine Kaptol  
 - planske smjernice, *dostavljaju se*

Veza Vaš broj: KLASA: 350-01/11-01/06  
 URBROJ: 2177/05-02-11-6  
 Kaptol, 21. listopada 2011.

U svezi gore navedenog predmeta ovo Ministarstvo daje planske smjernice kako slijedi:

Šume i šumska zemljišta dobra su od interesa za Republiku Hrvatsku i ispunjavaju gospodarsku, ekološku i društvenu funkciju te imaju znatan utjecaj na kakvoću života stoga je nužno održivo gospodarenje i racionalno korištenje šumskih resursa u suradnji sa svim zainteresiranim stranama (Hrvatske šume d.o.o. i dr.) te je od nacionalnog interesa da sve zainteresirane strane i korisnici zemljišta budu odgovarajuće zastupljeni za vrijeme trajanja procesa prostornog planiranja.

U izradi dokumenata prostornog uređenja koje donosi jedinica lokalne i područne (regionalne) samouprave sudjeluje i Ured državne uprave u županiji, odnosno upravno tijelo Grada Zagreba nadležno za poslove šumarstva. (Zakon o šumama „Narodne novine“, broj 140/05., 82/06., 129/08., 89/10. i 124/10. ).

**Sukladno članku 37. Zakona o šumama** dokumentom prostornog uređenja u šumi ili na šumskom zemljištu može se planirati izgradnja građevina za potrebe poduzetničke zone, infrastrukture, sporta, rekreacije, lova i obrane Republike Hrvatske, vjerske i zdravstvene građevine te područje, mjesto, spomenik i obilježje u svezi povijesnih događaja i osoba, ali samo ako to zbog tehničkih ili ekonomskih uvjeta nije moguće planirati izvan šume, odnosno šumskog zemljišta.

Slijedom gore navedenog, prilikom izrade prostorno planske dokumentacije potrebno je izvršiti valorizaciju šuma i šumskog zemljišta s posebnim naglaskom na planiranje površina građevinskog područja i to:

- izdvojeno građevinsko područje izvan naselja
- izdvojeni dio građevinskog područja naselja
- neizgrađeni dio građevinskog područja, sukladno dolje navedenim smjernicama i uputama:

1. Dokumentom prostornog uređenja maksimalno štiti obraslo šumsko zemljište te zahvate planirati na neobraslom šumskom zemljištu (npr. kamenjara) i zemljištu obraslom početnim ili degradacijskim razvojnim stadijima šumskih sastojina (garizi, šibljadi).
2. Izvršiti valorizaciju na način da se izbjegavaju zahvati u sastojinama gospodarskih jednodobnih šuma (uredajni razredi hrasta lužnjaka 140 godina, hrasta kitnjaka 120 godina, obične bukve 100 godina), sastojine koje su u fazi oplodne sječe, sastojine I i II dobnog razreda, sastojine u kojima je Osnovom ili Programom propisana sanacija ili konverzija.  
Ukoliko se u gore navedenim sastojinama ipak planira, nastojati da se zahvati izvode u dijelovima površina navedenih sastojina koji su lošije kvalitete, slabijeg zdravstvenog stanja, smanjenog obrasta, sastojine lošijeg i smanjenog prirasta (manjeg od 2%), sastojine slabije drvene zalihe (manje od 300 m<sup>3</sup>/ha)
3. Prilikom planiranja zahvata izbjegavati usitnjavanje površina obraslih šumom na manje od 1000 m<sup>2</sup> u svrhu očuvanja stabilnosti i bioraznolikosti šumskog ekosustava.
4. Pri izradi dokumenta prostornog uređenja sukladno Zakonu o šumama („Narodne novine“, broj 140/05., 82/06., 129/08., 80/10. i 124/10.) valorizirati površine vezane uz gospodarske, zaštitne i šume posebne namjene (šumski sjemenski objekti, šume unutar zaštićenih područja ili prirodnih vrijednosti zaštićene na temelju propisa o zaštiti prirode i šume namijenjene znanstvenim istraživanjima, nastavi, potrebama obrane Republike Hrvatske te potrebama utvrđenim posebnim propisima)
5. U sastojinama zaštitnih šuma koje služe za zaštitu zemljišta, voda, naselja, objekata i druge imovine, dokumentom prostornog uređenja izbjegavati planiranje onih zahvata koji bi ugrozili njihovu zaštitnu ulogu.
6. Dokumentom prostornog uređenja izbjegavati promjenu namjene šuma i šumskog zemljišta ako je ono predviđeno za sadnju višegodišnjih nasada na kojima je odobreno pravo služnosti ili se planira osnivanje služnosti.
7. Prije donošenja akta o proglašenju gospodarske šume zaštitnom ili šumom posebne namjene, tijelo koje je proglašava zaštitnom ili šumom posebne namjene, dužno je pribaviti suglasnost šumoposjednika s mjerama koje ograničavaju njegova prava nad šumom, sukladno Zakonu o šumama („Narodne novine“, broj 140/05., 82/06., 129/08., 80/10. i 124/10.). Naknada na šumi i šumskom zemljištu utvrđuje se: kada se šuma i šumsko zemljište izdvoje iz šumskogospodarskog područja ako to zahtijeva opći interes, pravo na naknadu ima trgovačko društvo „Hrvatske šume“ d.o.o. Zagreb, te vlasnik ili šumoposjednik šume ili šumskog zemljišta, kada se ograničavaju prava u slučajevima proglašenja šume zaštitnom šumom, odnosno šumom s posebnom namjenom. Za zaštitne šume i šume s posebnom namjenom obračunava se naknada za

ograničena prava korištenja etata. Pravilnik o utvrđivanju naknade za prenesena i ograničena prava na šumi i šumskom zemljištu („Narodne novine“, broj 105/09.)

8. *Kod izrade prostorno planske dokumentacije, u cilju očuvanja stabilnosti šumskog ekosustava, nova eksploatacijska polja planirati vrednujući kriterije iz Uredbe o postupku i mjerilima za osnivanje prava služnosti na šumi i/ili šumskom zemljištu u vlasništvu Republike Hrvatske u svrhu eksploatacije mineralnih sirovina („Narodne novine“, broj 133/07).*
9. Pri prostornom planiranju izvršiti valorizaciju staništa divljih životinja kroz formirana lovišta na tom području na način da se infrastrukturnim i vodnogospodarskim sustavima ne ugrozi slobodna migracija divljači karakteristične za to područje, ne umanjuje bonitet lovišta smanjivanjem površina lovišta ispod 1000 ha na kontinentu i 500 ha na otocima, ili više od 20% površine lovišta ili lovno produktivne površine.

Gore navedene smjernice i upute temelje se na načelu održivog razvoja, potrajnog gospodarenja, očuvanja stabilnosti šumskog ekosustava, ekološke prihvatljivosti i socijalne odgovornosti te im je cilj pomoći u integralnom pristupu kod prostornog planiranja i racionalnog korištenja šuma i šumskog zemljišta

**Potpredsjednik Vlade Republike Hrvatske i ministar  
regionalnog razvoja, šumarstva i vodnoga gospodarstva**

**mr. sc. Božidar Pankretić**

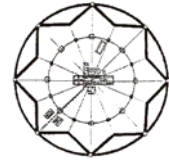


U privitku: Legislativa



JAVNA USTANOVA

**Zavod za prostorno uređenje  
Požeško-slavonske županije**



---

Županijska 7, 34 000 Požega, HR  
tel:(+385)034/290-222;fax:(+385)034/290-220

**PROSTORNI PLAN UREĐENJA OPĆINE KAPTOL**  
**Izmjene i dopune**

OBVEZNI PRILOZI PLANA

---

**Izješće o prethodnoj raspravi**



## REPUBLIKA HRVATSKA POŽEŠKO SLAVONSKA ŽUPANIJA



### OPĆINA KAPTOL

Jedinstveni upravni odjel

Klasa: 350-01/11-01/6  
Urbroj: 2177/05-02-11-148  
Kaptol, 21.03.2012. god.

**PREDMET:** Izvješće o provedenoj prethodnoj raspravi u postupku izrade i donošenja **Izmjene i dopune Prostornog plana uređenja Općine Kaptol**

Sukladno članku 84. Zakona o prostornom uređenju i gradnji („Narodne novine“ br. 76/07 , 38/09, 55/11 i 90/11), Jedinstveni upravni odjel Općine Kaptol, kao nositelj izrade, pripremio je

### IZVJEŠĆE

#### o prethodnoj raspravi u tijeku izrade Nacrta prijedloga Izmjene i dopune Prostornog plana uređenja Općine Kaptol

#### UVOD

Na temelju članka 78. stavka 1. Zakona o prostornom uređenju i gradnji ("NN", br. 76/07, 38/09, 55/11 i 90/11 – u daljnjem tekstu: Zakon) i članka 32. i 94. Statuta Općine Kaptol („Službeni glasnik Općine Kaptol“, br. 3/09), Općinsko vijeće Općine Kaptol na 13. sjednici održanoj 14. listopada 2011. godine, donijelo je **Odluku o izradi Izmjene i dopune Prostornog plana uređenja Općine Kaptol**, Klasa: 350-01/11-01/04, Urbroj: 2177/05-01-11-6 („Službeni glasnik Općine Kaptol“, br. 05/11 - u daljnjem tekstu: Odluka o izradi Izmjene i dopune PPUO Kaptol).

Sukladno Odluci o izradi Izmjene i dopune PPUO Kaptol, a temeljem **Odluke Župana** Požeško-slavonske županije, Klasa:022-01/11-01/60, Urbroj:2177/1-01-11-2 od 24. listopada 2011. godine, (Požeško-slavonski službeni glasnik, br. 06/2011) sklopljen je **Ugovor** (ZAVOD: Klasa:023-01/11-04/4, Urbroj: 2177/1-3-1-11-1; OPĆINA KAPTOL: Klasa:350-01/11-01/07, Urbroj:2177/05-02-11-1; dana: 24.studenog 2011.) **o izradi Izmjene i dopune PPUO Kaptol**, između Općine Kaptol i Zavoda za prostorno uređenje Požeško-slavonske županije na osnovu kojeg je izrađen elaborat Izmjene i dopune Prostornog plana uređenja Općine Kaptol (u daljnjem tekstu Izmjene i dopune PPUO Kaptol).

Nositelj izrade Izmjene i dopune PPUO Kaptol je Jedinstveni upravni odjel Općine Kaptol (u daljnjem tekstu: Nositelj izrade), a izrađivač sukladno čl. 38. Zakona, Zavod za prostorno uređenje Požeško-slavonske županije (u daljnjem tekstu: Izrađivač).

Obuhvat Prostornog plana uređenja Općine Kaptol jednak je administrativnom teritoriju pripadajućem Općini Kaptol, a u kojem se pojavljuju točkaste izmjene i dopune istog.

Koncepcija Prostornog plana uređenja Općine Kaptol od dana donošenja do danas nije mijenjana.

Izradi Izmjena i dopuna PPUO Kaptol pristupa se radi:

5. usklađivanje s odredbama Zakona o prostornom uređenju i gradnji i drugih Zakona i propisa,
6. usklađivanja sa Prostornim planom Požeško-slavonske županije,
7. korekcija prometnih i infrastrukturnih sustava
8. definiranja cesta :
  - Županijskih
  - Lokalnih
  - Nerazvrstanih
5. unošenja korekcija/izmjena granica građevinskih područja naselja,
6. redefiniranje obveze izrade prostornih planova (UPU/DPU),
7. korekcija uvjeta gradnje i uređenja prostora unutar i izvan građevinskog područja naselja,
8. određivanja uvjeta i zona za izgradnju obnovljivih izvora energije

Nositelj izrade, sukladno članku 79. Zakona dostavio je Odluku o izradi s pozivom, tijelima i osobama određenim posebnim propisima, da mu u roku od najviše trideset dana, dostave zahtjeve (podatke, planske smjernice i propisane dokumente) za izradu Izmjene i dopune PPUO Kaptol iz područja svog djelokruga. Svoje zahtjeve (podatke, planske smjernice i propisane dokumente) dostavili su:

- **Virovitičko-podavska županija, Upravni odjel za prostorno uređenje, graditeljstvo, komunalne poslove i zaštitu okoliša**, 33000 Virovitica, Klasa:350-02/11-01/08, Urbroj:2189/1-08/1-11-2, od 07. studenoga 2011. g. – **očitovanje**,
- **Hrvatske vode, VGO za srednju i donju Savu, Vodnogospodarska ispostava za mali sliv „Orljava – Londža“**, Požega, pp 512, Klasa:350-02/05-01/0000009, Urbroj:374-3103-1-11-12, od 09. studenoga 2011.g. - **očitovanje**,
- **Ministarstvo kulture, Uprava za zaštitu kulturne baštine, Konzervatorski odjel u Požegi**, Trg Matka Peića 3, 34000 Požega, Klasa:612-08/11-10/0447, Urbroj:532-04-10/5-11-2, od 07. studenoga 2011.g. – **očitovanje (dopuna konzervatorskih smjernica)**,
- **Državna uprava za zaštitu i spašavanje Požega**, Kralja Krešimira 1, p. p. 112, Klasa:350-02/11-01/01, Urbroj:543-11-01-11-14, od 09. kolovoza 2011. g. - **zahtjevi**,
- **Hrvatske ceste d.o.o. za upravljanje, građenje i održavanje državnih cesta**, Sektor za studije i projektiranje, Odjel za studije, zakonsku i tehničku regulativu, Vončinina 3, 10000 Zagreb, Broj:300/2011-2760/1-DS, od 21. listopada 2011. godine – **podaci**,
- **HAKOM Hrvatska agencija za poštu i elektroničke komunikacije**, Jurišićeva 13, 10000 Zagreb, Klasa:350-05/11-01/828, Urbroj: 376-10/ŽO-11-2(JŠ), od 27. listopada 2011. g. - **zahtjevi – smjernice za izradu**,
- **MUP, Policijska uprava Požeško-slavonska**, J. Runjanina, 34000 Požega, Broj: 511-22-04-7/4-194/14-11 od 28. listopada 2011. g. – **sugestije i smjernice**,
- **Zavod za prostorno uređenje Požeško-slavonske županije, Županijska 7**, 34000 Požega, Klasa:350-01/11-01/27, Urbroj:2177/1-3-3-11-2, od 10. studenoga 2011. g. - **zahtjevi**,
- **Ministarstvo kulture, Uprava za zaštitu prirode**, Klasa: 612-07/11-49/0816, Urbroj: 532-08-03-02/2-11-04 od 17. studenoga 2011. g. – **zahtjevi (uvjeti i mjere zaštite)**,
- **Ministarstvo poljoprivrede, ribarstva i ruralnog razvoja**, Ulica grada Vukovara 78, p.p. 1034, 10000 Zagreb, Klasa:350-02/11-01/501, Urbroj:525-09-2-0377/11-2 od 15. studenog 2011. g. - **planske smjernice i propisani dokumenti**,
- **VIPnet d.o.o.**, Zagreb, Vrtni put 1, p.p. 470, 10002 Zagreb, od 23. prosinca 2011. g. dostavljene **primjedbe, mišljenja i smjernice** za potrebe izrade Izmjene i dopune PPUO Kaptol,



- **Požeško-slavonska županija, Upravni odjel za gospodarstvo i graditeljstvo**, Županijska 11, Požega, Klasa:UP/I<sup>0</sup>-350-01/11-01/73, Urbroj:2177/1-06-06/10-11-2, od 30. studenoga 2011.g. – **mišljenje**,
- **Hrvatske vode, VGO za srednju i donju Savu**, Ulica grada Vukovara 220, 10000 Zagreb, Klasa:350-02/05-01/9, Urbroj:374-21-3-11-14, od 16. studenoga 2011.g. – **dostava podataka**,
- **Ministarstvo obrane, Uprave za materijalne resurse**, 10000 Zagreb, Klasa:350-02/11-01/1, Urbroj:512M3-11-751 od 16. studenoga 2011.g. – **očitovanje**,
- **Županijska uprava za ceste županije Požeško-slavonske**, M. Gupca 6, 34000 Požega, Broj: 600/2011. od 17. studenoga 2011. g. – **dopis**,
- **Hrvatski telekom d.d. Odjel za upravljanje dokumentacijom, energetske strojarstvo i mrežnom infrastrukturuom**, Savska cesta 32, 10000 Zagreb, Od JOP 13737082 od 11. prosinca 2011. g. – **planske smjernice i prijedlozi**,
- **Ministarstvo regionalnog razvoja, šumarstva i vodnog gospodarstva**, Trg kralja Petra Krešimira IV br. 1,10000 Zagreb, Klasa: 350-05/11-01/534, Urbroj: 538-07-1/0139-11-2 od 28 studenog 2011. – **planske smjernice**

Osim dostavljenih zahtjeva sukladno članku 79. Zakona, tijekom izrade nositelj izrade zaprimio je i zahtjeve za:

- korekcije građevinskih područja
  - **Josip Kresovljak**, Malca 58, 34334 Kaptol - zamolba za proširenje granica građevinskog područja na k.č.br. 637 k.o. Kaptol,
  - **Pranjkić Dubravko**, Ramanovačka 34, 34334 Kaptol - zamolba za proširenje granica građevinskog područja na k.č.br. 1446/1 k.o. Kaptol,
  - **Josip Peroutka**, Malca 20a, 34334 Kaptol - zamolba za proširenje granica građevinskog područja na k.č.br. 854 i 853 k.o. Kaptol
  - **Ergović Josip**, Ramanovci 23, 34334 Kaptol - zamolba za proširenje granica građevinskog područja na k.č.br. 1038, 1136, 1135, 1132, 1131, 1128, 1124, 1125, 1126, 1129, 1130, 1133, 1134 u k.o. Alilovci
  - **Vijeće mjesnog odbora Alilovci** - zamolba za proširenje granica građevinskog područja na k.č.br. 703/1, 629, 630,631, 632, 633, 634, 636, 637,638. 639/1, 639/2, 640, 665 k.o. Alilovci te
- korekciju uvjeta gradnje
  - **Damir Humski**, Velička 12 A, 34334 Kaptol, zamolba za mogućnost gradnje podruma s kušaonicom i soba za privremeni smještaj gostiju uz vinograd na k.č.br. 875, 882, 883 i 884 k.o. Kaptol.

## PRETHODNA RASPRAVA

Temeljem članka 83. Zakona i Odluke o izradi Izmjene i dopune PPUO Kaptola, nositelj izrade, u tijeku izrade Nacrta prijedloga Izmjene i dopune PPUO Kaptol, proveo je prethodnu raspravu, a u svrhu pribavljanja potrebnih mišljenja, smjernica i preporuka te što kvalitetnijeg i potpunijeg usuglašavanja interesa lokalne zajednice i gospodarstva, o ciljevima i mogućim rješenjima značajnim za razvoj, uređenje i oblikovanje prostora u obuhvatu Izmjene i dopune Plana.

Obavijest o održavanju prethodne rasprave objavljeno je na Web stranicama općine Kaptol, a održana je 10. veljače 2012. godine u 10,00 sati u općinskoj vijećnici Općine Kaptol, Školska 3.

Pored obavijesti u sredstvima javnog priopćavanja, nadležnim tijelima i osobama određenih posebnim propisima, koje daju zahtjeve (podaci, planske smjernice i propisani dokumenti) za izradu prostornog plana iz područja svog djelokruga, te drugim sudionicima koji sudjeluju u izradi Plana prema Odluci o izradi Izmjene i dopune PPUO Kaptol, upućen je i pismeni poziv za prisustvovanje, i to:

- Ministarstvo kulture, Uprava za zaštitu prirode, Savska cesta 41/20, 10000 Zagreb,
- Ministarstvo kulture, Uprava za zaštitu kulturne baštine, Konzervatorski odjel u Požegi, Trg Matka Peića 3, 34000 Požega,
- Ministarstvo obrane, Uprava za materijalne resurse, Služba za nekretnine, graditeljstvo i zaštitu okoliša, Trg kralja Petra Krešimira IV. br. 1, 10000 Zagreb, ili Sarajevska bb,
- Ministarstvo poljoprivrede, ribarstva i ruralnog razvoja, Uprava za poljoprivredno zemljište, Ulica grada Vukovara 78, 10000 Zagreb,
- Ministarstvo poljoprivrede, ribarstva i ruralnog razvoja, Uprava za veterinarstvo, Ulica grada Vukovara 78, 10000 Zagreb,
- Ministarstvo regionalnog razvoja, šumarstva i vodnog gospodarstva, Uprava šumarstva, Babonićeva 121, 10000 Zagreb,
- Ministarstvo regionalnog razvoja, šumarstva i vodnog gospodarstva, Uprava za gospodarenje vodama, Babonićeva 121, 10000 Zagreb,
- Hrvatska agencija za poštu i elektroničke komunikacije, Jurišićeva 13, 10000 Zagreb,
- Državna uprava za zaštitu i spašavanje, Područni ured za zaštitu i spašavanje Požega,
- Jedinice lokalne samouprave koje graniče s Općinom Kaptol:
  - o GRAD POŽEGA, Trg sv. Trojstva 1, 34000 Požega,
  - o GRAD KUTJEVO, Trg graševine 1, 34340 Kutjevo,
  - o GRAD ORAHOVICA, Franje Gavrančića 6, 33515 Orahovica,
  - o OPĆINA JAKŠIĆ, Osječka 39, 34308 Jakšić,
  - o OPĆINA VELIKA, Trg bana Josipa Jelačića 34, 34330 Velika,
  - o OPĆINA ČAČINCI, Trg kardinala Franje Kuharića 2, 33514 Čačinci,
- Jedinice područne (regionalne) samouprave koje graniče s Općinom Kaptol:
  - o Virovitičko-podravaska županija, Župan, Trg Ljudevita Patačića 1, 33000 Virovitica,
- Ministarstvo zaštite okoliša, prostornog uređenja i graditeljstva, Uprava za inspekcijske poslove, Urbanistička inspekcija, Vinogradska 25, 10000 Zagreb
- MUP, Policijska uprava Požeško-slavonska, Inspektorat za zaštitu od požara, Josipa Runjanina 1, 34000 Požega,
- Državna geodetska uprava, Područni ured za katastar Požega,
- Hrvatske ceste d.o.o. Zagreb, Središnji ured, Odjel za razvitak i planiranje, za upravljanje i održavanje državnih cesta, Sektor za studije i projektiranje, Vončinina 3, 10000 Zagreb,
- Županijska uprava za ceste Požeško-slavonske županije, Matije Gupca 6, 34000 Požega,
- Hrvatske vode Zagreb, Služba razvitka i katastra, Avenija grada Vukovara 220, 10000 Zagreb,
- *Hrvatske vode Zagreb, Služba korištenja i gospodarenja vodama, Avenija grada Vukovara 220, 10000 Zagreb*
- *Hrvatske vode Zagreb, Služba zaštite voda od onečišćenja i zagađenja, Avenija grada Vukovara 220, 10000 Zagreb,*
- *Hrvatske vode Zagreb, Služba zaštite od štetnog djelovanja voda, Avenija grada Vukovara 220, 10000 Zagreb,*
- Hrvatske vode Zagreb, VGO za vodno područje sliva Save, VGI Orjljava-Londža, M. Gupca 6, 34000 Požega,
- Hrvatske vode, VGO za Dunav i donju Dravu, VGI za mali sliv u sustavu VGO Osijek, Karašica-Vučica, Trg Ante Starčevića 9, 31540 Donji Miholjac,
- Hrvatska elektroprivreda, Direkcija za upravljanje i prijenos, Prijenosno područje Osijek, Šetalište kardinala Franje Šepera 1 A, 31000 Osijek,
- Hrvatska elektroprivreda, d.d. DP "Elektra" Požega, Primorska 24, 34000 Požega,
- Hrvatska elektroprivreda d.d. DP "Elektroslavonija" Osijek, Pogon distribucije plina, Cara Hadrijana 7, 31000 Osijek,

- HEP – PRIJENOS, Sektor za izgradnju i investicije, Odjel za pripremu izgradnje i izgradnju, Vukovarska 37, Zagreb
- Hrvatska elektroprivreda d.d., Pogon distribucije plina Požega, 34000 Požega,
- PLINACRO d.o.o. ČLAN INA GRUPE, Savska cesta 88a, 10000 Zagreb,
- "Tekija", d.o.o. Vodovodna 1, 34000 Požega,
- T- mobile Hrvatska, Sektor za planiranje i razvoj sustava, Ulica grada Vukovara 23, 10000 Zagreb,
- T- mobile, Kamenita vrata 8, 34000 Požega,
- T- Com HT Hrvatske telekomunikacije d.d. Regija 4 – Istok, Sjedište Regije Osijek. 31000 Osijek
- T- Com HT Hrvatske telekomunikacije d.d. Regija 4 – Istok, Sjedište Regije Osijek, Kamenita vrata 8, 34000 Požega,
- VIPnet d.o.o. Vrtni put 1, 10000 Zagreb,
- VIPnet, d.o.o. Hrvatske Republike 43/II, Odjel izgradnje 31000 Osijek,
- Tele 2 d.o.o. za telekomunikacijske usluge, Ulica grada Vukovara 269 d, 10000 Zagreb,
- UPKH - Udruga pokretnih komunikacija Hrvatske, Nova Ves 50, 10000 Zagreb,
- Optima d.d. Savska 5, 10000 Zagreb,
- Metronet telekomunikacije d.d. Zagreb, Ulica grada Vukovara 269 d, 10000 Zagreb,
- Odašiljači i veze d.o.o., Ulica grada Vukovara 269 d, 10000 Zagreb
- CCAA - Agencija za civilno zrakoplovstvo, Ulica grada Vukovara 284, 10000 Zagreb,
- Hrvatske šume, Uprava šuma podružnica Požega, 34000 Požega,
- Hrvatske šume, Uprava šuma podružnica Našice, 34500 Našice,
- HP – Hrvatska pošta d.d. Zagreb, Poštansko središte Požega, Kamenita vrata 8, 34000 Požega,
- UDU u Požeško-slavonskoj županiji, Odsjek za gospodarstvo, Županijska 11, 34000 Požega,
- Požeško-slavonska županija, Upravni odjel za graditeljstvo, poduzetništvo i razvitak Požega,
- Požeško-slavonska županija, Upravni odjel za društvene djelatnosti, Požega,
- UDU u Požeško-slavonskoj županiji, Služba za društvene djelatnosti, Odsjek za prosvjetu, kulturu, rad i zdravstvo,
- Hrvatska gospodarska komora, Vukovarska 6, 34000 Požega,
- Hrvatska poljoprivredna komora Služba za poljoprivrednu savjetodavnu službu, Odsjek Požeško-slavonske županije, Kaptol, Školska 3,
- Hrvatski zavod za zdravstveno osiguranje, Požega,
- Centar za socijalnu skrb,
- JU Park prirode "Papuk", Stjepana Radića 46, 34300 Velika,
- Županijska razvojna agencija, Županijska 7, 34000 Požega,
- Turistička zajednica Požeško-slavonske županije, Trg sv. Trojstva 1, 34000 Požega,
- JU za upravljanje zaštićenim područjem Požeško-slavonske županije,
- Zavod za prostorno uređenje Virovitičko-podravske županije, Matije Gupca 53, 33000 Virovitica,
- Zavod za prostorno uređenje Požeško-slavonske županije, Županijska 7, 34000 Požega,
- Mjesni odbori - svi

Rezultat takvog postupanja je uspješno provedena prethodna rasprava kojoj su prisustvovali predstavnici nositelja izrade i stručnog izrađivača Plana, te pojedini predstavnici zainteresiranih tijela pozvanih na učestvovanje.

Prezentaciju Nacrta prijedloga Izmjene i dopune PPUO Kaptola proveo je izrađivač uz predočenje raspoloživog materijala, te pozvao prisutne na raspravu u cilju kvalitetnog iskazivanja eventualnih mišljenja, smjernica ili preporuka.

Na samoj raspravi bilo je nekih očitovanja/prijedloga/primjedbi, koje su evidentirane Zapisnikom (preslika Zapisnika zajedno s popisom prisutnih je sastavni dio ovog Izvješća), a

svi prisutnim i zainteresiranim je omogućeno da svoja očitovanja s primjedbama i prijedlozima (ukoliko će ih naknadno imati) mogu dostaviti u pismenom obliku do 25. veljače 2012. godine.

**U dogovorenom roku** svoja očitovanja s primjedbama i prijedlozima u pismenom obliku dostavili su (preslike u prilogu ovog Izvješća):

- **Ministarstvo obrane**, Uprava za materijalne resurse, Služba za nekretnine, graditeljstvo i zaštitu okoliša, Trg kralja Petra Krešimira IV. br. 1, 10000 Zagreb, Klasa: 350-02/12-01/33, Urbroj: 512M3-020202-12-2 od 09. veljače 2012. godine - **očitovanje** – zaprimljeno 14.02.2012.
- **Državna uprava za zaštitu i spašavanje** Požega, Područni ured za zaštitu i spašavanje, Kralja Krešimira 1, p. p. 112, Klasa:350-02/12-01/01, Urbroj:543-11-01-12-6, od 14. veljače 2012. g. – **zahtjevi** – zaprimljeno 15.02.2012.
- „**Hrvatske vode**“ **Zagreb**, VGO za srednju i donju Savu, VGI za mali sliv „Orljava – Londža“ Požega, Matije Gupca 6, 34000 Požega, Klasa: 350-02/12-01/0000058, Urbroj: 374-3103-01-12-2 od 15. veljače 2012. godine – zaprimljeno 17.02.2012.
- **Hrvatske ceste d.o.o.** za upravljanje, građenje i održavanje državnih cesta, Sektor za studije i projektiranje, Odjel za studije, zakonsku i tehničku regulativu, Vončinina 3, 10000 Zagreb, Klasa: NU/350-02/2012-1-16, Urbroj: 345-311-516-2012-2 od 13. veljače 2012. godine – **mišljenje** – zaprimljeno 20.02.2012.

**Poslije dogovorenog roka** svoja očitovanja s primjedbama i prijedlozima u pismenom obliku dostavio je (preslika u prilogu ovog Izvješća):

- **"Tekija" d.o.o.** Vodovodna 1, 34000 Požega, Broj: 1.2767-3/11.JR – zaprimljeno 27.02.2012.
- **Mato Petrić, Komarovci 40, 34334 Kaptol** - zamolba za proširenje granica građevinskog područja na k.č.br. 1669 k.o. Kaptol – zaprimljeno 28.02.2012.
- **Ministarstvo poljoprivrede**, Ulica grada Vukovara 78, 10000 Zagreb, Klasa: 350-02/12-01/40, Urbroj: 525-09-2-0377/12-2 od 14. veljače – **planske smjernice i propisani dokumenti** -zaprimljeno 05.03.2012.
- **Antun Pejanović, Podgorje 30, 34335 Vetovo** - zamolba za proširenje granica građevinskog područja na k.č.br. 1546 i 1547 k.o. Doljanovci – zaprimljeno 08.03.2012.
- **Marić Zdenka**, Josipa Roglića 7, 10000 Zagreb - zamolba za proširenje granica građevinskog područja na k.č.br. 963 k.o. Kaptol – zaprimljeno 14.03.2012.
- **Luka i Đurđa Šakić**, Kneza Višeslava 34, 34000 Požega - zamolba za proširenje granica građevinskog područja na k.č.br. 645 k.o. Alilovci – zaprimljeno 15.03.2012.
- 

Dogovoreno je da se predložene primjedbe obrade, bez obzira što su dostavljene poslije dogovorenog roka, te da se potrebne izmjene slijedom istih unesu u Nacrt prijedloga Izmjene i dopune PPUO Kaptola.

Po provedenoj prethodnoj raspravi, a sukladno članku 84. Zakona o prostornom uređenju i gradnji, nositelj izrade pripremljeno **Izvješće o prethodnoj raspravi s Nacrtom prijedloga** Izmjene i dopune PPUO Kaptola, dostavlja izvršnom tijelu jedinice lokalne samouprave temeljem kojih će utvrditi **Prijedlog** Izmjene i dopune PPUO Kaptol za javnu raspravu.

**ODGOVORI, STAVOVI I OBRAZLOŽENJA IZRAĐIVAČA na primjedbe i prijedloge**

Odgovori, stavovi i obrazloženja izrađivača na primjedbe, prijedloge i očitovanja sudionika prethodne rasprave dostavljena pismeno u predviđenom roku i poslije predviđenog roka nositelju izrade Izmjena i dopuna PPUO Kaptola (preslici dostavljenih pismena su u privitku ovog Izvješća), daju se u nastavku ovog Izvješća:

**A/ Primjedbe i prijedlozi dostavljeni u predviđenom roku:**

1. **Ministarstvo obrane**, Uprava za materijalne resurse, Služba za nekretnine, graditeljstvo i zaštitu okoliša, Trg kralja Petra Krešimira IV. br. 1, 10000 Zagreb, Klasa: 350-02/12-01/33, Urbroj: 512M3-020202-12-2 od 09. veljače 2012. godine - **očitanje** – zaprimljeno 14.02.2012.

**Daje se tumačenje:**

S obzirom da je dana samo konstatacija da na području obuhvata Izmjena i dopuna PPUO Kaptol nema zahtjeva obrane, sukladno tome nema ni dodatnih izmjena/dopuna u elaborat Plana.

2. **Državna uprava za zaštitu i spašavanje** Požega, Područni ured za zaštitu i spašavanje, Kralja Krešimira 1, p. p. 112, Klasa:350-02/12-01/01, Urbroj:543-11-01-12-6, od 14. veljače 2012. g. – **zahtjevi** – zaprimljeno 15.02.2012.

**Daje se tumačenje:**

S obzirom da je dana samo konstatacija da su ranije dostavljeni posebni uvjeti zaštite od prirodnih i drugih nesreća, a koji su u međuvremenu ugrađeni u Nacrt prijedloga Plana, ostali isti, nema dodatnih izmjena/dopuna u elaborat Plana.

3. **„Hrvatske vode“ Zagreb**, VGO za srednju i donju Savu, VGI za mali sliv „Orljava – Londža“ Požega, Matije Gupca 6, 34000 Požega, Klasa: 350-02/12-01/0000058, Urbroj: 374-3103-01-12-2 od 15. veljače 2012. godine – zaprimljeno 17.02.2012.

**Primjedba se prihvaća****Napomena:**

Lokacija buduće mA „Bistra 2“ će biti konačno definirana u tijeku javne rasprave o Prijedlogu Izmjena i dopuna PPUO Kaptol.

4. **Hrvatske ceste d.o.o.** za upravljanje, građenje i održavanje državnih cesta, Sektor za studije i projektiranje, Odjel za studije, zakonsku i tehničku regulativu, Vončinina 3, 10000 Zagreb, Klasa: NU/350-02/2012-1-16, Urbroj: 345-311-516-2012-2 od 13. veljače 2012. godine – **mišljenje** – zaprimljeno 20.02.2012.

**Daje se tumačenje:**

S obzirom da je dana samo konstatacija da je planirana trasa nove ceste na dionici Požega - Velika ucrtana korektno u Nacrt prijedloga Plana prema ranije dostavljenim zahtjevima, nema dodatnih izmjena/dopuna u elaborat Plana.

**B/ Primjedbe i prijedlozi dostavljeni poslije predviđenog roka:**

5. "Tekija" d.o.o. Vodovodna 1, 34000 Požega, Broj: 1.2767-3/11.JR – zaprimljeno 27.02.2012.

**Primjedbe se prihvaćaju**

6. **Mato Petrić, Komarovci 40, 34334 Kaptol** - zamolba za proširenje granica građevinskog područja na k.č.br. 1669 k.o. Kaptol – zaprimljeno 28.02.2012.

**Primjedba se ne prihvaća***Obrazloženje:*

Sukladno smjernicama Strategije i Programa prostornog uređenja RH ("NN", br. 50/99) te obvezama i kriterijima iz planova šireg područja (Prostornom planu Požeško-slavonske županije ("Požeško - slavonski službeni glasnik", broj 05/02 i 05A/02, 04/11) temeljem kojih se utvrđuju granice građevinskih područja naselja (demografske podatke, izgrađenost, iskorištenost i gustoću izgrađenosti, obilježja pojedinog naselja, vrijednosti i posebnosti krajobraza, prirodnih i kulturno-povijesnih cjelina), uključujući i odredbu da građevinsko područja naselja ne može biti veće od površine izgrađenog dijela građevinskog područja uvećanog za 20 %, osim u iznimnim, opravdanim i obrazloženim slučajevima, primjedba se ne prihvaća.

7. **Ministarstvo poljoprivrede**, Ulica grada Vukovara 78, 10000 Zagreb, Klasa: 350-02/12-01/40, Urbroj: 525-09-2-0377/12-2 od 14. veljače – **planske smjernice i propisani dokumenti** -zaprimljeno 05.03.2012.

**Primjedba se prihvaća**

8. **Antun Pejanović, Podgorje 30, 34335 Vetovo** - zamolba za proširenje granica građevinskog područja na k.č.br. 1546 i 1547 k.o. Doljanovci – zaprimljeno 08.03.2012.

**Primjedba se ne prihvaća***Obrazloženje:*

Sukladno smjernicama Strategije i Programa prostornog uređenja RH ("NN", br. 50/99) te obvezama i kriterijima iz planova šireg područja (Prostornom planu Požeško-slavonske županije ("Požeško - slavonski službeni glasnik", broj 05/02 i 05A/02, 04/11) temeljem kojih se utvrđuju granice građevinskih područja naselja (demografske podatke, izgrađenost, iskorištenost i gustoću izgrađenosti, obilježja pojedinog naselja, vrijednosti i posebnosti krajobraza, prirodnih i kulturno-povijesnih cjelina), uključujući i odredbu da građevinsko područja naselja ne može biti veće od površine izgrađenog dijela građevinskog područja uvećanog za 20 %, osim u iznimnim, opravdanim i obrazloženim slučajevima, primjedba se ne prihvaća.

Prostorni plan uređenja općine Kaptol

Izmjene i dopune

## IZVJEŠĆE O PRETHODNOJ RASPRAVI

9. **Marić Zdenka**, Josipa Roglića 7, 10000 Zagreb - zamolba za proširenje granica građevinskog područja na k.č.br. 963 k.o. Kaptol – zaprimljeno 14.03.2012.

**Primjedba se djelomično prihvaća***Obrazloženje:*

Primjedba se prihvaća za dio predlože katastarske čestice, i to u širini cca 20 m i dubini istovjetnoj dubini susjedne parcele (cca 65 m), a prema kartografskom prikazu br. 4.A.

10. **Luka i Đurđa Šakić**, Kneza Višeslava 34, 34000 Požega - zamolba za proširenje granica građevinskog područja na k.č.br. 645 k.o. Alilovci – zaprimljeno 15.03.2012.

**Primjedba se djelomično prihvaća***Obrazloženje:*

Primjedba se prihvaća za dio predlože katastarske čestice, i to u širini cca 20 m i dubini istovjetnoj dubini susjedne parcele (cca 80 m), a prema kartografskom prikazu br. 4.B.

**Odgovore na dobivene primjedbe i prijedloge, usuglašene sa stavovima Općine Kaptol, kao odgovorni voditelj izrade Izmjene i dopune PPUO Kaptola pripremila:**

***Renata Madunić Hajek, mag.ing.arch.***

Renata Madunić Hajek  
mag. ing. arch.  
Ovlaštena arhitektica urbanistica  
ZAVOD ZA PROSTORNO UREĐENJE  
POŽEŠKO-SLAVONSKE ŽUPANIJE  
Požega

  
A 3644**Sastavni dio ovog Izvješća su sljedeći dokumenti:**

1. Poziva na prethodnu raspravu
2. Preslika Zapisnika s prethodne rasprave s popisom prisutnih i popisom pozvanih na prethodnu raspravu
3. Preslike svih pismenih očitovanja s primjedbama i prijedlozima zaprimljeni tijekom i nakon predviđenog roka u prethodnoj raspravi





REPUBLIKA HRVATSKA  
POŽEŠKO-SLAVONSKA ŽUPANIJA  
OPĆINA KAPTOL  
Jedinstveni upravni odjel

KLASA: 350-01/11-01/6  
URBROJ: 2177/05-02-11-133  
Kaptol, 01. veljače 2012. godine.

ZAVOD ZA PROSTORNO UREĐENJE POŽEŠKO-SLAVONSKE ŽUPANIJE POŽEGA		
Primijeno	03.02.2012	
Klasifikacijski	Org. j.	
350-01/11-02/10		
Uredbeni broj	Pri.	Vij.
2177/1-3-1-12-1		

Zavod za prostorno uređenje  
Požeško-slavonske županije  
Županijska 7  
34000 POŽEGA

**PREDMET: Izmjene i dopune PPUO Kaptol**  
- poziv na prethodnu raspravu  
- dostavlja se

Poštovani !

U postupku izrade Nacrta prijedloga Izmjene i dopune prostornog plana uređenja Općine Kaptol, provesti će se **prethodna rasprava** o ciljevima i mogućim rješenjima značajnim za razvoj, uređenje i oblikovanje prostora u obuhvatu prostornog plana, a u svrhu pribavljanja mišljenja, smjernica i preporuka te usuglašavanja interesa lokalne zajednice i gospodarstva.

Stoga Vas, sukladno članku 83. Zakona o prostornom uređenju i gradnji („NN“, br. 76/07, 38/09, 55/11 i 90/11) **pozivamo na prethodnu raspravu koja će se održati 10. veljače 2012. godine s početkom u 10,00 sati** u općinskoj vijećnici Općine Kaptol, Školska 3.

Istovremeno, molimo Vas da svoja mišljenja, smjernice i preporuke dostavite u pisanom obliku što hitnije, a najkasnije u roku od 15 dana od dana održavanja prethodne rasprave, odnosno **do 25. veljače 2012. godine** na adresu Nositelja izrade – Jedinstvenog upravnog odjela, Školska 3, 34334 Kaptol. Ako to ne učinite, smatra se da je mišljenje dano, odnosno da nema smjernica niti preporuka.

S poštovanjem!



OPĆINSKI NAČELNIK:

Mile Ravičić, ing.

DOSTAVITI:

1. Zavod za prostorno uređenje Požeško-slavonske županije, Županijska 7, 34000 Požega,
2. Evidenciji,
3. Pismohrana.





KLASA: 350-01/11-01/06  
URBROJ: 2177/05-02-11-143  
Kaptol, 10. veljače 2012.

ZAVOD ZA PROSTORNO UREĐENJE POŽEŠKO-SLAVONSKA ŽUPANIJA P O Ž E Š K A		
Uredni broj:	20.02.12	Urg. št.
Klasifikacija:	350-01/11-02/110	
Uredni broj:	2177/1-3-1-12-	Pril. Vrij.

### Zapisnik s prethodne rasprave u postupku izmjene i dopune Prostornog plana uređena Općine Kaptol

Pozivi za prethodnu raspravu poslani su na 68 adrese, te je obavijest javno obznanjena na oglasnoj ploči Općine Kaptol i na web stranici Općine Kaptol. Rasprava je zakazana za 10. veljače 2012. godine te održana u prostorijama Općine Kaptol u općinskoj vijećnici s početkom u 10:00 sati.

#### Prethodnoj raspravi su bili nazočni:

1. Soudek Josip
2. Pavičić Mile
3. Madunić-Hajek Renata
4. Jarić Davor
5. Bahra Tihomir
6. Miletić Šimun
7. Pejanoivić Antun
8. Radonić Goran
9. Samardžić Ivica
10. Sekulić Željko
11. Vasilj Ratko
12. Nuić Damir
13. Kostić Doroteja
14. Stojković Dimitrije
15. Taborski Miroslav
16. Mindum Stjepan
17. Beslić Mile
18. Relić Jasna
19. Ivan Pavić
20. Čakalić Ivan
21. Svoboda Zvonko
22. Nepechal Franjo
23. Gril Damir
24. Soldo Mladenko

Općinski načelnik Općine Kaptol g. Mile Pavičić pozdravio je sve prisutne ispred Općine Kaptol te naglasio kako su potrebna mišljenja svih pravnih i fizičkih osoba, a koje

direktno ili indirektno utječu na razvoj Općine. Naglašava kako je PPUO Kaptol „živi“ dokument koji „živi“ s prostorom te prati njegove promjene i s njim se mijenja.

Prezentaciju je nastavio voditi ravnatelj Zavoda za prostorno uređenje Požeško-slavonske županije g. Mladenko Soldo.

Gospodin Soldo naglašava kako je temeljem Odluke o izradi Izmjene i dopune Prostornog plana uređenja Općine Kaptol, donijete od strane Općinskog vijeća, pokrenut ovaj postupak izrade Izmjene i dopune PPUO Kaptola, ali sve dok se postupak ne okonča, na snazi će biti dosadašnji Plan. Izmjene i dopune PPUO Kaptol baziraju se na usklađivanju s izmjenama Zakona o prostornom uređenju i gradnji ("NN", br. 76/07, 38/09, 55/11 i 90/11) i Izmjenama i dopunama Prostornog plana Požeško-slavonske županije (Požeško-slavonski službeni glasnik, br. 5/02 i 5A/02 i 4/11), a osnovni razlozi su: promjene – izmjene zakona i propisa korekcije infrastrukturnih sustava, izmjene granica građevinskog područja, izgradnja obnovljivih izvora energije, te mnoge druge promjene u prostoru.

Gospodin Soldo nadalje objašnjava Plan, navodeći kako se on sastoji od tekstualnog i grafičkog dijela te naglašavajući kako je do dana ove rasprave pristiglo 5 zahtjeva za proširenje granica građevinskog područja.

Obrazlažući plan ukratko iznosi informacije o stanovništvu, te kartografski definira poljoprivredno, šumsko i građevinsko područje.

Kao jednu od bitnih stavki budućeg Plana, g. Soldo navodi da je u Planu potrebno definirati nerazvrstane ceste i poljske putove, a što je jedan od uvjeta za sudjelovanje u europskim natjecanjima.

Kao zaključak izlaganja g. Soldo navodi činjenicu da je do sada na području Općine Kaptol bilo 10 naselja stalnog stanovanja i jedno naselje povremenog stanovanja, a što će se morati ukinuti jer prema novom Zakonu naselja povremenog stanovanja više nisu definirana. Isto tako novi Plan će obuhvatiti i sustave obnovljivih izvora energije, a jedan takav planira se graditi južno od naselja Kaptol.

Gospodin M. Soldo završio je izlaganje te otvorio raspravu, a kako je naglasio da se čuju mišljenja subjekata koji neposredno utječu na daljnji razvoj Općine Kaptol. Pozvao je prisutne da svoje prijedloge iznesu već danas ili pismenim putem da ih upute načelniku, a koji će ih proslijediti Zavodu.

Općinski načelnik zahvalio je g. Soldi te pozvao prisutne da ako imaju kakvih pitanja u svezi budućeg Plana da ih odmah postave ili da jednostavno dođu u Općinu na razgovor gdje će se zajedno sa mišljenjem Zavoda pokušati naći rješenje za sve prijedloge.

Pitanje gospodinu Soldi postavio je g. Ivica Samardžić, predstavnik Parka prirode Papuk: g. Samardžića je zanima u što će prijeći zona povremenog stanovanja kada joj se ukine navedeni status?


Gospodin Soldo navodi kako se ona briše i kao takva više ne postoji. Svi subjekti koji u okviru Zone posjeduju bilo kakvu građevinu, još je mogu legalizirati, a po ukidanju zone to će biti nemoguće, kao i daljnja gradnja. Objekti koji se u njoj bespravno sagrađeni, neće se rušiti, a o njihovoj daljnjoj uporabi odlučit će Zavod uz mišljenje Parka prirode Papuk.

Budući da se više nitko nije javljao za riječ, gospodin Mladenko Soldo zaključio je raspravu, te naglasio kako je dodatna mišljenja, prijedloge ili primjedbe moguće dostaviti na adresu Zavoda ili u Općinu Kaptol, a koji će također biti razmotreni.

Prethodna rasprava je završila u 11:10 sati.

Prilog:  
- Popis nazočnih

Zapisničar:  
Josip Soudek, oec.



PRETHODNA JAVNA RASPRAVA IZMJENE „PROSTORNOG PLANA UREĐENJA OPĆINE KAPTOL“ 10.02.2012.				
POPIS PRISUTNIH				
r. br	IME I PREZIME	INSTITUCIJA	TELEFON	POTPIS
1.	JOSIP SOUDEK	OPĆINA KAPTOL	231-023	<i>Kaptol</i>
2.	MILO PAVIČIĆ	OPĆINA KAPTOL	231-023	<i>[Signature]</i>
3.	RENATA MADUNIĆ-HAĐEK	ZPU PSŽ	290-255	<i>[Signature]</i>
4.	DAVID JARIĆ	ZPU PSŽ	290-254	<i>[Signature]</i>
5.	TIHOMIR BANURA	-II-	290-224	<i>[Signature]</i>
6.	SIMUN MILETIĆ	KAMANOVIĆI	247-237	<i>[Signature]</i>
7.	ANTUN PEJANOVIĆ	PODGORJE	231-530	<i>[Signature]</i>
8.	GORAN RADONIĆ	JU PP PAPUK	313-030	<i>[Signature]</i>
9.	IVICA SAMARBIĆ	JU PP PAPUK	313-030	<i>[Signature]</i>
10.	Željko Sekulić	USP - Požeška	312-415	<i>[Signature]</i>
11.	Ratko Kasuški	ŠUMARIJA VELEKA	315-150	<i>[Signature]</i>
12.	DAMIR NUJIĆ	ŠUMARIJA VELEKA	233-727	<i>Nujić</i>
13.	DOROTEJA KOSTIĆ	HRVATSKE VODE	272-755	<i>[Signature]</i>
14.	STOJKOVIĆ DIMITRIJE	HRVATSKE VODE	272-755	<i>Stojković</i>
15.	MIROSLAV TABORSKI	HRVATSKE VODE	272-755	<i>Miroslav</i>
16.	STJEPAN HANDEK	OPĆINA VELEKA	233-033	<i>[Signature]</i>
17.	MILE BEŠIĆ	Tekija d.o.o.	312-460	<i>[Signature]</i>
18.	JASNA RELIĆ	TELIJA d.o.o.	312-467	<i>J. Relić</i>
19.	Marko Jurić	OPĆINA KAPTOL	231-543	<i>[Signature]</i>
20.	IVAN ČAPALIĆ	DOJANOVCI	231-456	<i>[Signature]</i>
21.	SUDBODA KUČIĆ	KAPITOL POMOĆ	098 363 231	<i>[Signature]</i>
22.	FRANJO NEPEČAL	NEPEČAL D.O.O.	231-591	<i>[Signature]</i>
23.	DAMIR GRIL	GOLUBROD	231-110	<i>[Signature]</i>
24.	MILADENKA SOLDO	ZAVOD	290-222	<i>[Signature]</i>
25.				
26.				
27.				
28.				
29.				
30.				
31.				
32.				
33.				
34.				
35.				
36.				
37.				



REPUBLIKA HRVATSKA  
MINISTARSTVO OBRANE  
ZAGREB

UPRAVA ZA MATERIJALNE RESURSE  
SLUŽBA ZA NEKRETNINE, GRADITELJSTVO  
I ZAŠTITU OKOLIŠA

KLASA: 350-02/12-01/33  
URBROJ: 512M3-020202-12-2  
Zagreb, 09. veljače 2012.

K

R

ZAVOD ZA PROSTORNO UREĐENJE  
POŽEŠKO-SLAVONSKE ŽUPANIJE  
POŽEGA

Broj prijave	09.02.2012.
Organizacija	Org. I.
Općina	
Općinski odbor	
Općinski načelnik	
Pril.	
Vrij.	

POŽEŠKO-SLAVONSKA ŽUPANIJA  
OPĆINA KAPTOL  
Jedinstveni upravni odjel, Školska 3, Kaptol

**PREDMET:** Prostorni plan uređenja  
općine Kaptol  
- očitovanje, dostavlja se

**VEZA:** Vaš akt      **KLASA:** 350-01/11-01/6, **URBROJ:** 2177/05-02-11-76  
od 01. veljače 2012.g.

Poštovani!

Dopisom iz veze predmeta Požeško-slavonske županije, Općine Kaptol, Jedinstvenog upravnog odjela zatražena je dostava planskih smjernica za izradu Izmjena i dopuna Prostornog plana uređenja općine Kaptol.

Na temelju odredbe članka 18. Zakona o obrani (Narodne novine broj 33/02, 58/02 i 76/07) i Pravilnika o zaštitnim i sigurnosnim zonama vojnih objekata (Narodne novine 175/03), obavještavamo vas da na navedenom području obuhvata plana nema zahtjeva obrane.

Sukladno navedenom nemamo zahtjeva tijekom izrade predmetnog plana.

DČ

*em*



Dostaviti:  
naslovu  
- pismohrana, ovdje

OPĆINA KAPTOL

Primljeno	14.02.2012.
Klasifikacijska oznaka	Org. jed.
350-01/11-01/6	
Uredbeni broj	Pril.    Vrij.
51243-020202-12-2	



REPUBLIKA HRVATSKA  
DRŽAVNA UPRAVA ZA ZAŠTITU I SPAŠAVANJE  
PODRUČNI URED ZA ZAŠTITU I SPAŠAVANJE  
POŽEGA, Kralja Krešimira 1, P.P. 112

KLASA: 350-02/12-01/01  
URBROJ: 543-11-01-12-6  
Požega, 14. veljače 2012.

OPĆINA KAPTOL

Prethodno	15.02.2012
Klasifikacijska oznaka	Org. jed.
350-01/11-01/6	
Urbroj	543-11-01-12-6

ZAVOD ZA PROSTORNO UREĐENJE  
POŽEŠKO-SLAVONSKE ŽUPANIJE  
POŽEGA

Org. jed.	09.03.2012
Klasifikacijska oznaka	Org. I.
Urbroj	
Područni dio	VII.

OPĆINA KAPTOL  
Jedinstveni upravni odjel

**PREDMET:** Izmjene i dopune Prostornog plana uređenja Općine Kaptol,  
zahtjevi zaštite od prirodnih i drugih nesreća,  
dostavljaju se

Veza: Vaš akt KLASA: 350-01/11-01/6, URBROJ: 2177/05-02-11-81 od 01. veljače 2012.

Područni ured za zaštitu i spašavanje Požega, je na zahtjev Jedinstvenog upravnog odjela Općine Kaptol, dostavio posebne uvjete zaštite od prirodnih i drugih nesreća ranijim dopisom KLASA:350-02/11-01/01, URBROJ.543-11-01-11-30 od 07. studenoga 2011.god. , te su izdani uvjeti ostali isti.

S poštovanjem,



PROČELNIK:

Slavko Marinac, dipl. ing.

DOSTAVITI:

1. Naslovu,
2. Pismohrana, ovdje.



**"HRVATSKE VODE" ZAGREB**  
 Vodnogospodarski odjel za srednju i donju Savu  
 VGI za mali sliv "Orljava-Londža" Požege  
 Požege, Matije Gupca 6

Klasa: 350-02/12-01/0000058  
 Urbroj: 374-3103-01-12-2  
 Požege, 15.02.2012.g.

OPĆINA KAPTOL		
Prijeljeno	17.02.2012.	
Klasifikacijska oznaka	Org. jed.	
350-01/11-01/6		
Uredbeni broj	Prih.	Vrij.
374-3103-01-12-2		

REPUBLIKA HRVATSKE  
 POŽEŠKO – SLAVONSKA ŽUPANIJA  
 OPĆINA KAPTOL  
 34 334 Kaptol, Školska  
 ŽUPANJE ZA PROSTORNO UREĐENJE  
 POŽEŠKO-SLAVONSKE ŽUPANIJE  
 POŽEGA

Predmet: Izmjene i dopune PPO Kaptol – prijedlog dopune  
 - dostavlja se

Prijeljeno	09.02.2012.	
Klasifikacijska oznaka	Org. I.	
Uredbeni broj	Prih.	Vrij.

Poštovani,

Dana 10.02. 2012. god. u vijećnici Općine Kaptol provedena je Prethodna rasprava vezana uz Izmjene i dopune Prostornog plana Općine Kaptol, kada je rečeno da se eventualne dopune, prijedlozi ili primjedbe dostave do 25.02.2012. god.

VGI za mali sliv „Orljava-Londža“ u sustavu Hrvatskih voda, nadležna je za vodno gospodarstvo na području većeg dijela Općine Kaptol. U tom smislu smo upozoreni kako su na grafičkim prilogama Izmjena i dopuna PPO Kaptol unesene lokacije nekih mikroakumulacija (dvije na području u nadležnosti VGI „Karašica-Vučica“ i tri na našem području). Neformalnim razgovorom nakon prethodne rasprave, doznali smo kako su te tri mikroakumulacije na našem slivnom području uctane temeljem postojeće Vodoprivredne osnove sliva rijeke Orljave, prenesene u Prostorni plan Županije, pa dakle i u PPO Kaptol.

Međutim, unazad nekoliko godina se na području Općine Kaptol intenzivno radi na Sustavu navodnjavanja Kaptol. Kako Vam je poznato, I. faza SN Kaptol je prošle godine izgrađena, a u 2012. godini se ide na proširenje I. faze (za navodnjavanje dodatnih 40 ha površina). Postojeća mikroakumulacija „Bistra“ iznad Kaptola je svojim kapacitetima jedva dovoljna za potrebe navodnjavanja predviđenih I. fazom izgradnje. Za II. i III. fazu navodnjavanja, postojeća mikroakumulacija nije dovoljna, nego je zaključeno da je potrebno u ovim fazama izgraditi dodatnu mikroakumulaciju, na istom vodotoku – potoku Bistra. S obzirom da su to saznanja unazad 5 godina (vezana uz SN Kaptol) o kojima se nije znalo u vrijeme izrade Vodoprivredne osnove sliva rijeke Orljave, brana i mikroakumulacija „Bistra 2“ nije predviđena Vod. osnovom, dakle nema je u Županijskom Prostornom planu, pa niti u PPO Kaptol.

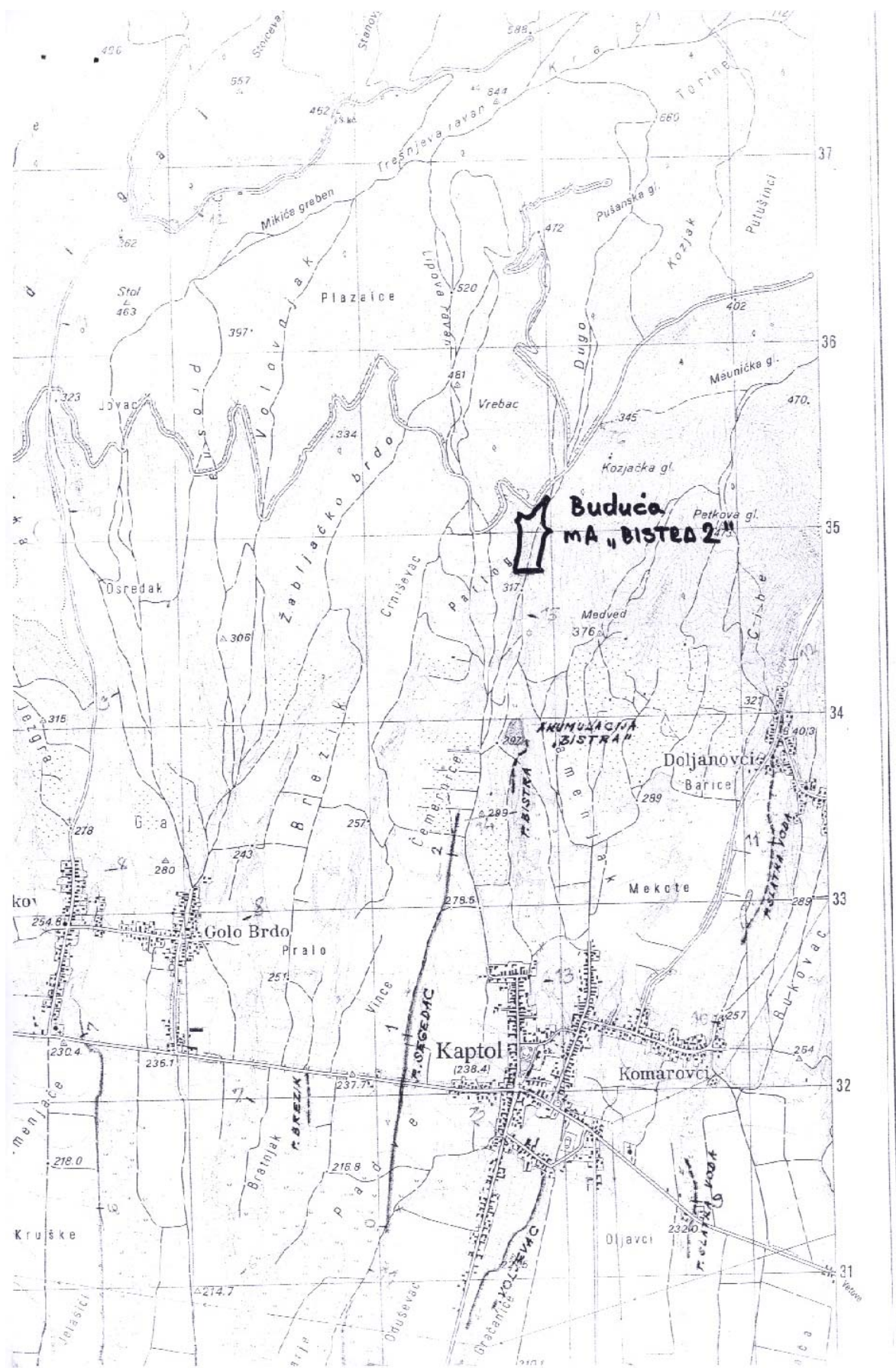
Stoga dajem prijedlog da se vidi način i mogućnost uctavanja oznake (osiguranja prostora u PPO Kaptol) za buduću mA. „Bistra 2“, koja bi se nalazila cca 850 m uzvodno (sjevernije) postojeće mA „Bistra“.

Nadam se da ćete razmotriti ovaj prijedlog! Unaprijed zahvalan,



Voditelj VGI za mali sliv „Orljava-Londža“:

*Miroslav Taborski*  
 mr.sc. Miroslav Taborski, dipl.ing. građ.





**HRVATSKE CESTE d.o.o.**  
za upravljanje, građenje i održavanje državnih cesta  
Vončinina 3, 10000 Zagreb

Centrala, tel: 01 4722 555, e-mail: info@hrvatske-ceste.hr  
Predsjednik Uprave, tel: 01 4722 580, fax: 01 4722 581  
Ured za odnose s javnošću, tel: 01 4722 597, fax: 01 4722 581,  
e-mail: ivana.bekavac@hrvatske-ceste.hr  
Sektor za studije i projekt., tel: 01 4722 450, fax: 01 4722 461  
Sektor za građenje, tel: 01 4722 410, fax: 01 4722 411  
Sektor za održavanje, tel: 01 4722 660, fax: 01 4722 661  
Sektor za prav. i opće posl., tel/fax: 01 4722 430/431  
Sektor za fin. i ekon. posl., tel: 01 4722 616, fax: 01 4722 639  
Sektor za inženjering, tel: 01 4722 510, fax: 01 4722 511

ZAVOD ZA PROSTORNO UREĐENJE  
POŽEŠKO-SLAVONSKE ŽUPANIJE

Sektor za studije i projektiranje  
Odjel za studije, zakonsku i tehničku regulativu  
Klasa: NU/350-02/2012-1-16  
Urbroj: 345-311-516-2012-2  
Zagreb, 13.02.2012. god.

POŽEGA	
Broj: 350-011M-02/10	Org. j.
20.02.2012	
2012/1-3-1-10-1	Vrij.

**ZAVOD ZA PROSTORNO PLANIRANJE  
POŽEŠKO-SLAVONSKE ŽUPANIJE**  
Županijska 7  
**34000 POŽEGA**

**Predmet: Izmjene i dopune Prostornog plana uređenja Općine Kaptol  
- prethodna rasprava, mišljenje**

Putem elektronske pošte zaprimili smo Nacrt prijedloga Izmjena i dopuna Prostornog plana uređenja Općine Kaptol, na koji ste zatražili naše mišljenje

Temeljem članka 83. Zakona o prostornom uređenju i gradnji («Narodne novine» br: 76/07, 38/09, 55/11, 90/11) i članka 82. Zakona o cestama («Narodne novine» br: 84/11) Hrvatske ceste d.o.o. obvezne su izvršiti pregled izrađene prostorno-planske dokumentacije te dati očitovanje na predložena rješenja cestovne infrastrukture državnog značenja.

Temeljem Odluke o razvrstavanju javnih cesta u državne, županijske i lokalne ceste («Narodne novine» br: 17/2010) područjem Općine Kaptol ne prolazi ni jedna državna cesta.

Na području obuhvata Prostornog plana uređenja Općine Kaptol planira se izgradnja nove ceste na potezu Požega –Velika. Za predmetnu cestu izrađena je studija o utjecaju na okoliš (Zavod za prostorno planiranje iz Osijeka, siječanj 2005. godine).

Planirana trasa nove ceste ucrtana je korektno u Nacrt prijedloga prema priložima koje smo Vam dostavili u okviru dostave podataka.

Potrebno je čuvati koridor planirane ceste u širini od 100 m, te voditi računa o zaštitnom pojasu uz državne ceste u skladu s člankom 55. Zakona o cestama.

S poštovanjem,

Direktor Sektora:

Vlado Gostimir, dipl. ing. prom.

Na znanje:

- OPĆINA KAPTOL  
Jedinstveni upravni odjel, 34323 KAPTOL
- Pismohrana DS, ovdje

Sud upisa: Trgovački sud u Zagrebu, MBS: 080391553, MB: 1554972, OIB: 55545787885, Upisani temeljni kapital: 107.384.800,00 kn  
Žiro račun broj: 2340009-1100231902 kod Privredne banke Zagreb d.d.  
Uprava: Josip Škorić, predsjednik Uprave





Telefon: (034) 312-450    Telefax: (034) 312-480    E-mail: info@tekija.hr  
 Žiro račun: 2386002-1120011090 Podravska banka d.d.  
 Matični broj: 3322157    OIB: 57790565988

Požega, 23.2.2012. god.  
 Vaš znak i broj:  
 Naš znak i broj: 1.-2767-3 /11.JR  
 Predmet: **Izmjene i dopune PPUO Kaptol**  
 - dostava mišljenja

**REPUBLIKA HRVATSKA**  
**POŽEŠKO-SLAVONSKA ŽUPANIJA**  
**OPĆINA KAPTOL**  
**Jedinstveni upravni odjel**

Školska 3  
 34334 Kaptol  
 ŽUPANIJSKO PROSTORNO UREĐENJE  
 POŽEŠKO-SLAVONSKA ŽUPANIJA  
 POŽEGA

	09.03.2012.
	Org. j.

Vezano za održanu prethodnu raspravu u postupku izrade **Nacrta prijedloga**  
**Izmjene i dopune prostornog plana uređenja Općine Kaptol, Tekija d.o.o. predlaže**  
 sljedeće:

**A) VODOVOD I ODVODNJA**

- za sve gospodarske zone u obuhvatu plana predvidjeti opskrbu pitkom vodom te odvodnju i pročišćavanje otpadnih voda

**B) OTPAD**

- na području obuhvata plana planirati jedno reciklažno dvorište i na kartama označiti lokaciju istoga,

- u tekstualnom dijelu navesti potrebu izgradnje "zelenih otoka" za odvojeno sakupljanje korisnog otpada čije će mikrolokacije određivati Općina Kaptol i lokalno komunalno poduzeće.

S poštovanjem!

**TEKIJA d.o.o.**  
 POŽEGA, Vodovodna 1

Direktor:  
 Ante Kolić, dipl.inž.

**OPĆINA KAPTOL**

Primljeno	27.02.2012.
Klasifikacijska oznaka	
350-01/12-01/6	
1.-2767-3/11.JR	

22.ožujka – Dan voda • 22.travnja – Dan planete Zemlje • 5.lipnja – Dan zaštite čovjekove okoline

Voda je izvor života • Čuvajmo okoliš • Vrijeme ne radi za nas

Društvo je upisano u sudski registar kod Trgovačkog suda u Slavonskom Brodu pod MBS 050029429.  
 Temeljni kapital društva iznosi 102.138.600,00 kn. Uprava društva: Ante Kolić, dipl. inž.

Mato Petrić  
 Komarovci 40  
 34334 KAPTOL  
 Tel: 231-287

Kaptol 28.02.2012

OPĆINA KAPTOL  
 28. 02. 2012.  
 350-01/11-01/6  
 2122/05-02-12

*[Handwritten signature]*

**OPĆINA KAPTOL**  
**Školska 3** ZAVOD ZA PROSTORNO UREĐENJE  
**Kaptol** POŽEŠKO-SLAVONSKE ŽUPANIJE  
 POŽEGA

Prilozi	09.03.2012.
Urednik / Ovlašteni	Org. I.
Urednik / Ovlašteni	
Urednik / Ovlašteni	
Pril.	Vrij.

**PREDMET: Prijedlog izmjene građevinskog područja**

Temeljem raspisanog javnog poziva Općine Kaptol objavljenog na službenim web stranicama Općine, dostavljam Vam prijedlog izmjene građevinskog područja u naselju Kaptol. Predlažem da se cjelokupna čestica k.č. br. 1669 u k.o. Kaptol uvrsti u građevinsko područje jer graniči sa istim.

Mato Petrić

*[Handwritten signature: Mato Petrić]*



REPUBLIKA HRVATSKA  
MINISTARSTVO POLJOPRIVREDE

10000 Zagreb, Ul. grada Vukovara 78, P.P. 1034  
Telefon: 61 06 111, Telefax: 61 09 201

KLASA: 350-02/12-01/40  
URBROJ: 525-09-2-0377/12-2  
Zagreb, 14. veljače 2012. godine



OPĆINA KAPTOL	
Priloga	05.03.2012.
Klasifikacijski broj	350-01/11-01/6
Urbroj	2177/05-02-11-77
Općina	Kaptol
Općinski broj	525-09-2-0377/12-2

ZAVOD ZA PROSTORNO UREĐENJE  
POŽEŠKO-SLAVONSKE ŽUPANIJE  
POŽEGA

Priloga	09.03.2012.
Klasifikacijski broj	
Općina	
Općinski broj	
Vrij.	

POŽEŠKO-SLAVONSKA ŽUPANIJA  
OPĆINA KAPTOL  
Jedinstveni upravni odjel

**Predmet: Odluka o Izmjeni i dopuni Prostornog plana uređenja  
Općine Kaptol**  
**- planske smjernice i propisani dokumenti - dostavljaju se -**

Na vaš broj :  
Klasa : 350-01/11-01/6  
Ur.broj : 2177/05-02-11-77  
Od Kaptol, 01. veljače 2012. godine

Primljeno : 525 - Ministarstvo poljoprivrede: 02. veljače 2012. godine.

Imajući u vidu, Vaš dopis, dostavljamo Vam - planske smjernice i propisane dokumente, temeljem Zakona o prostornom uređenju i gradnji ( " Narodne novine " , br. 76/07. ), a sukladno odredbi članka 79., stavka 1 do 4.

Zbog značaja poljoprivrednog zemljišta, za život čovjeka i činjenice, da je zemljište neobnovljivo, Ustav Republike Hrvatske odredio ga je kao dobro od interesa za Republiku, posebice ga štiti i njegovo se korištenje može odvijati pod uvjetima i na način propisan Zakonom o poljoprivrednom zemljištu.

Poljoprivredno zemljište je prvi i osnovni uvjet za poljoprivrednu proizvodnju, iz koje čovjek zadovoljava svoju primarnu potrebu za hranom, a preradom raznih poljoprivrednih proizvoda zadovoljava i niz drugih važnih životnih potreba ( Zakon o poljoprivredi, Zakon o ekološkoj proizvodnji poljoprivrednih i prehrambenih proizvoda, Zakon o stočarstvu, Zakon o slatkovodnom ribarstvu, Zakon o morskom ribarstvu, Zakon o hrani i dr. ).

Iako je Zakonom uređeno iskorištavanje i zaštita poljoprivrednog zemljišta, ipak je smanjenje njegove površine intenzivno, pa i zabrinjavajuće.

*Vrlo važna činjenica, u svezi gubitka površine poljoprivrednog zemljišta, je ta, što je riječ o gubitku kvalitetnog obradivog poljoprivrednog zemljišta, a što je dobrim dijelom posljedica negospodarskog odnosa prema njemu, te izbjegavanje izgradnje na težim terenima i neplodnim zemljištima.*

*Pregledom dostavljene prostorne - planske dokumentacije, tijekom zadnjih godina, utvrđeno je, da se građevinska područja još uvijek proširuju na uređene komplekse obradivih poljoprivrednih površina ( u vlasništvu Republike Hrvatske ).*

*Osnovni bi cilj u budućnosti trebao biti - očuvanje, korištenje i uređenje poljoprivrednog zemljišta, prije svega za poljoprivrednu proizvodnju.*

*To se može postići jedino usklađivanjem svih interesa u prostoru u sklopu društvenih planova, posebice prostornih.*

~

*Imajući u vidu, da je korištenje prostora izvan građevinskog područja namijenjeno prioritetno, a dijelom isključivo, poljoprivredi, s težnjom očuvanja što većih i kontinuiranih površina i prirodnih režima - očuvanja ruralnog ( seoskog ) prostora, koji predstavlja izvor prirodnog ( biološkog - okolišnog, poljoprivrednog ) te društvenog ( socijalnog - tradicijskog, kulturološkog, povijesnog ) bogatstva, odnosno nasljeđa kojeg baštiniimo još iz davnih vremena, a trebamo ga brižno održavati i svrsishodno koristiti čuvajući okoliš, kako bi ga skladno razvijali i kako bi bio na korist sadašnjim i budućim pokoljenjima, ovo Ministarstvo, ne podržava proširenje građevinskog područja na poljoprivredno zemljište P1 i P2 kategorije, izuzetak može predstavljati nemogućnost lociranja proširenja građevinskog područja na niže vrijedno poljoprivredno zemljište ( što ne uključuje - golf igrališta ), ili ono predstavlja nužnu legalizaciju već izgrađenih objekata.*

*Na temelju odredbi poglavlja IV. Promjena namjene poljoprivrednog zemljišta, Zakona o poljoprivrednom zemljištu ( „ Narodne novine “ , br. 152/08., 21/10. i 63/11. ) i Zakona o prostornom uređenju i gradnji ( „ Narodne novine “ , br. 76/07. ), te njihovih podzakonskih akata, a imajući pritom u vidu sadržaj, mjerila kartografskih prikaza prostornih planova gdje su obvezni broječani i grafički prostorni pokazatelji s planskim znakovljem ( Poljoprivredne površine ~ P1; P2; P3 i PŠ ) ~ Hrvatski centar za poljoprivredu, hranu i selo - Zavod za tlo i očuvanje zemljišta utvrđivati će vrednovanje ( bonitiranje ) poljoprivrednih zemljišta, samo u postupku izrade prostornih planova, ukoliko ima bitnih promjena u odnosu na postojeće stanje, odnosno pokazatelje na jednom širem području.*

*Sve površine poljoprivrednog zemljišta u vlasništvu Republike Hrvatske, koje ovim PPU - a mijenjaju namjenu u građevinsko zemljište, moraju biti usklađene sa Programom raspolaganja poljoprivrednim zemljištem u vlasništvu RH, tj. u skladu sa Strategijom gospodarenja poljoprivrednim zemljištem u vlasništvu RH.*

*Ministarstvo poljoprivrede, temeljem članka 21. stavka 3. Zakona o poljoprivrednom zemljištu ( „ Narodne novine “ , br. 152/08., 21/10. i 63/11. ) na prijedlog prostornih planova županije i Grada Zagreba, prostornih planova područja posebnih obilježja, te prostornih*

planava uređenja općina i grada - daje mišljenje, odnosno suglasnost, te shodno tome - dužni ste - između ostalog - dostaviti ovom Ministarstvu :

1. Kartografski prikazi - novog ( prijedlog ) građevinskog područja u odnosu na - postojeće - građevinsko područje sa dopunama tabelarnog prikaza tumačenja razlikovnih površina ( smanjenje i povećanje ) po naseljima i namjenama.
2. Kartografski prikaz Programa raspolaganja poljoprivrednim zemljištem u vlasništvu Republike Hrvatske sa ucertanim razlikovnim površinama građevinskog područja
3. Dostaviti podatke - za ona poljoprivredna zemljišta na kojima se planira promjena namjene tog zemljišta ( k.o., k.č. br., površina, kultura i vlasništvo - privatno / državno ) odnosno - podaci iz katastra, te ih prikazati u tabličnom prikazu kako slijedi.

**Tablica 1.**

Pregled podataka o zemljištu koje je obuhvaćeno proširivanjem, odnosno smanjivanjem građevinskih područja

NASELJE	BROJ KATASTARSKE ČESTICE / k.o.	POVRŠINA	KULTURA	VLASNIŠTVO <i>privatno / državno</i>	NAMJENA




O tome obavijest :

1. Ministarstvo poljoprivrede,  
Uprava poljoprivredne i fitosanitarne inspekcije,  
Sektor inspekcija u poljoprivredi - ovdje,
2. Dokumentacija - ovdje,
3. Arhiva - ovdje.

Antun Pejanović  
Podgorje 30  
34335 Vetovo

Tel: 034/231-530

U Podgorju 07.03.2012. godine



Općina Kaptol  
Školska 3  
34334 KAPTOL

**Predmet:** Zamolba za proširenje građevinske zone Novi Bešinci

ZAVOD ZA PROSTORNO UREĐENJE  
POŽEŠKO-SLAVONSKJE ŽUPANIJE  
POŽEGA

Primljeno:	09.03.2012.	
Osoba, na čijem se imenu:	Org. j.	
Broj posla:	Pril.	Vrij.

Poštovani !

Temeljem obavijesti da je u tijeku izmjena PPU Općine Kaptol ovom prigodom vam se obraćam sa zamolbom za proširenje građevinskog područja naselja Novi Bešinci i to u dijelu iza pilane Bor pa do izdvojenog dijela postojećeg građevinskog područja naselja Novi Bešinci, uz ŽC 4101, odnosno da se uključe zemljišne čestice k.č.br. 1546 i 1547, sve u k.o. Doljanovci.

Napominjem da navedenim zemljištem prolazi već određena komunalna infrastruktura (struja, voda i telefon) i šteta je ne iskoristiti navedeno zemljište kao građevinsko, a i naselje Novi Bešinci postala bi jedna cjelina.

Poštovani, vjerujući da ćete uvažiti ovu moju zamolbu srdačno Vas pozdravljam.

S poštovanjem !

Antun Pejanović

SALJE: OPĆINA KAPTOL

TEL. BROJ : 034313104

03. 15 2012 12:38PM P2

MARIĆ ZDENKA  
 JOSIPA ROGLIČA 7  
 10000 ZAGREB  
 Tel: 091 5756686

Zagreb, 13.03.2012

OP	14.03.2012.
F	350-01/11-01/6
K	
U	2122/05-02-11-146

OPĆINA KAPTOL  
 Školska 3  
 Kaptol  
 ZAVOD ZA PROSTORNO UREĐENJE  
 POŽEŠKO-SLAVONSKE ŽUPANIJE  
 POŽEGA

Primitak	15.03.2012	
Klasifikacijski oznaka	Org. j.	
Uređbeni broj	Pril.	Vrij.

**PREDMET:** Prijedlog izmjene građevinskog područja

Temeljem raspisanog javnog poziva Općine Kaptol objavljenog na službenim web stranicama Općine, dostavljam Vam prijedlog izmjene građevinskog područja u naselju Kaptol. Predlažem da se k.č. br. 963 u k.o. Kaptol uvrsti u građevinsko područje jer graniči sa istim.

Zdenka Marić

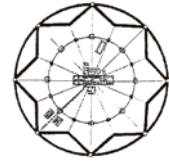
*Zdenka Marić*





JAVNA USTANOVA

**Zavod za prostorno uređenje  
Požeško-slavonske županije**



---

Županijska 7, 34 000 Požega, HR  
tel:(+385)034/290-222;fax:(+385)034/290-220

## **PROSTORNI PLAN UREĐENJA OPĆINE KAPTOL**

### **Izmjene i dopune**

OBVEZNI PRILOZI PLANA

---

**Izvešće o javnoj raspravi**



**REPUBLIKA HRVATSKA**  
**POŽEŠKO SLAVONSKA ŽUPANIJA**



**OPĆINA KAPTOL**  
Jedinstveni upravni odjel

Klasa: 350-01/11-01/6  
Urbroj: 2177/05-02-12-226  
Kaptol, 18.05.2012. god.

**PREDMET:** Izvješće o provedenoj javnoj raspravi u postupku izrade i donošenja **Izmjene i dopune Prostornog plana uređenja Općine Kaptol**

Sukladno članku 91. Zakona o prostornom uređenju i gradnji („Narodne novine“ br. 76/07 , 38/09, 55/11 i 90/11), Jedinstveni upravni odjel Općine Kaptol, kao nositelj izrade i Zavod za prostorno uređenje Požeško-slavonske županije (kao izrađivač Plana), pripremili su

## **I Z V J E Š Ć E**

### **o javnoj raspravi na Prijedlog Izmjene i dopune Prostornog plana uređenja općine Kaptol**

#### **UVOD**

Na temelju članka 78. stavka 1. Zakona o prostornom uređenju i gradnji ("NN", br. 76/07, 38/09, 55/11 i 90/11 – u daljnjem tekstu: Zakon) i članka 32. i 94. Statuta Općine Kaptol („Službeni glasnik Općine Kaptol“, br. 3/09), Općinsko vijeće Općine Kaptol na 13. sjednici održanoj 14. listopada 2011. godine, donijelo je **Odluku o izradi Izmjene i dopune Prostornog plana uređenja Općine Kaptol**, Klasa: 350-01/11-01/04, Urbroj: 2177/05-01-11-6 („Službeni glasnik Općine Kaptol“, br. 05/11 - u daljnjem tekstu: Odluka o izradi Izmjene i dopune PPUO Kaptol).

Sukladno Odluci o izradi Izmjene i dopune PPUO Kaptol, a temeljem **Odluke Župana** Požeško-slavonske županije, Klasa:022-01/11-01/60, Urbroj:2177/1-01-11-2 od 24. listopada 2011. godine, (Požeško-slavonski službeni glasnik, br. 06/2011) sklopljen je **Ugovor** (ZAVOD: Klasa:023-01/11-04/4, Urbroj: 2177/1-3-1-11-1; OPĆINA KAPTOL: Klasa:350-01/11-01/07, Urbroj:2177/05-02-11-1; dana: 24.studenog 2011.) **o izradi Izmjene i dopune PPUO Kaptol**, između Općine Kaptol i Zavoda za prostorno uređenje Požeško-slavonske županije na osnovu kojeg je izrađen elaborat Izmjene i dopune Prostornog plana uređenja Općine Kaptol (u daljnjem tekstu Izmjene i dopune PPUO Kaptol).

Nositelj izrade Izmjene i dopune PPUO Kaptol je Jedinstveni upravni odjel Općine Kaptol (u daljnjem tekstu: Nositelj izrade), a izrađivač sukladno čl. 38. Zakona, Zavod za prostorno uređenje Požeško-slavonske županije (u daljnjem tekstu: Izrađivač).

Obuhvat Prostornog plana uređenja Općine Kaptol jednak je administrativnom teritoriju pripadajućem Općini Kaptol, a u kojem se pojavljuju točkaste izmjene i dopune istog. Konceptcija Prostornog plana uređenja Općine Kaptol od dana donošenja do danas nije mijenjana.

Izradi Izmjena i dopuna PPUO Kaptol pristupa se radi:

1. e sa Prostornim planom Požeško-slavonske županije,
2. korekcija prometnih i infrastrukturnih sustava
3. definiranja cesta :
  - Županijskih
  - Lokalnih
  - Nerazvrstanih
5. unošenja korekcija/izmjena granica građevinskih područja naselja,
6. redefiniranje obveze izrade prostornih planova (UPU/DPU),
7. korekcija uvjeta gradnje i uređenja prostora unutar i izvan građevinskog područja naselja,
8. određivanja uvjeta i zona za izgradnju obnovljivih izvora energije

Nositelj izrade, sukladno članku 79. Zakona dostavio je Odluku o izradi s pozivom, tijelima i osobama određenim posebnim propisima, da mu u roku od najviše trideset dana, dostave zahtjeve (podatke, planske smjernice i propisane dokumente) za izradu Izmjene i dopune PPUO Kaptol iz područja svog djelokruga. Svoje zahtjeve (podatke, planske smjernice i propisane dokumente) dostavili su:

- **Virovitičko-podravska županija, Upravni odjel za prostorno uređenje, graditeljstvo, komunalne poslove i zaštitu okoliša**, 33000 Virovitica, Klasa:350-02/11-01/08, Urbroj:2189/1-08/1-11-2, od 07. studenoga 2011. g. – **očitovanje**,
- **Hrvatske vode, VGO za srednju i donju Savu, Vodnogospodarska ispostava za mali sliv „Orljava – Londža“**, Požega, pp 512, Klasa:350-02/05-01/0000009, Urbroj:374-3103-1-11-12, od 09. studenoga 2011.g. - **očitovanje**,
- **Ministarstvo kulture, Uprava za zaštitu kulturne baštine, Konzervatorski odjel u Požegi**, Trg Matka Peića 3, 34000 Požega, Klasa:612-08/11-10/0447, Urbroj:532-04-10/5-11-2, od 07. studenoga 2011.g. – **očitovanje (dopuna konzervatorskih smjernica)**,
- **Državna uprava za zaštitu i spašavanje Požega**, Kralja Krešimira 1, p. p. 112, Klasa:350-02/11-01/01, Urbroj:543-11-01-11-14, od 09. kolovoza 2011. g. - **zahtjevi**,
- **Hrvatske ceste d.o.o. za upravljanje, građenje i održavanje državnih cesta**, Sektor za studije i projektiranje, Odjel za studije, zakonsku i tehničku regulativu, Vončinina 3, 10000 Zagreb, Broj:300/2011-2760/1-DS, od 21. listopada 2011. godine – **podaci**,
- **HAKOM Hrvatska agencija za poštu i elektroničke komunikacije**, Jurišićeva 13, 10000 Zagreb, Klasa:350-05/11-01/828, Urbroj: 376-10/ŽO-11-2(JŠ), od 27. listopada 2011. g. - **zahtjevi – smjernice za izradu**,
- **MUP, Policijska uprava Požeško-slavonska**, J. Runjanina, 34000 Požega, Broj: 511-22-04-7/4-194/14-11 od 28. listopada 2011. g. – **sugestije i smjernice**,
- **Zavod za prostorno uređenje Požeško-slavonske županije, Županijska 7**, 34000 Požega, Klasa:350-01/11-01/27, Urbroj:2177/1-3-3-11-2, od 10. studenoga 2011. g. - **zahtjevi**,
- **Ministarstvo kulture, Uprava za zaštitu prirode**, Klasa: 612-07/11-49/0816, Urbroj: 532-08-03-02/2-11-04 od 17. studenoga 2011. g. – **zahtjevi (uvjeti i mjere zaštite)**,
- **Ministarstvo poljoprivrede, ribarstva i ruralnog razvoja**, Ulica grada Vukovara 78, p.p. 1034, 10000 Zagreb, Klasa:350-02/11-01/501, Urbroj:525-09-2-0377/11-2 od 15. studenog 2011. g. - **planske smjernice i propisani dokumenti**,
- **VIPnet d.o.o.**, Zagreb, Vrtni put 1, p.p. 470, 10002 Zagreb, od 23. prosinca 2011. g. dostavljene **primjedbe, mišljenja i smjernice** za potrebe izrade Izmjene i dopune PPUO Kaptol,
- **Požeško-slavonska županija, Upravni odjel za gospodarstvo i graditeljstvo**, Županijska 11, Požega, Klasa:UP/I<sup>0</sup>-350-01/11-01/73, Urbroj:2177/1-06-06/10-11-2, od 30. studenoga 2011.g. – **mišljenje**,
- **Hrvatske vode, VGO za srednju i donju Savu**, Ulica grada Vukovara 220, 10000 Zagreb, Klasa:350-02/05-01/9, Urbroj:374-21-3-11-14, od 16. studenoga 2011.g. – **dostava podataka**,

- **Ministarstvo obrane, Uprave za materijalne resurse**, 10000 Zagreb, Klasa:350-02/11-01/1, Urbroj:512M3-11-751 od 16. studenoga 2011.g. – **očitovanje**,
- **Županijska uprava za ceste županije Požeško-slavonske**, M. Gupca 6, 34000 Požega, Broj: 600/2011. od 17. studenoga 2011. g. – **dopis**,
- **Hrvatski telekom d.d. Odjel za upravljanje dokumentacijom, energetsko strojarском i mrežnom infrastrukturom**, Savska cesta 32, 10000 Zagreb, Od JOP 13737082 od 11. prosinca 2011. g. – **planske smjernice i prijedlozi**,
- **Ministarstvo regionalnog razvoja, šumarstva i vodnog gospodarstva**, Trg kralja Petra Krešimira IV br. 1,10000 Zagreb, Klasa: 350-05/11-01/534, Urbroj: 538-07-1/0139-11-2 od 28 studenog 2011. – **planske smjernice**

Osim dostavljenih zahtjeva sukladno članku 79. Zakona, tijekom izrade nositelj izrade zaprimio je i zahtjeve za:

- korekcije građevinskih područja
  - **Josip Kresovljak**, Malca 58, 34334 Kaptol - zamolba za proširenje granica građevinskog područja na k.č.br. 637 k.o. Kaptol,
  - **Pranjković Dubravko**, Ramanovačka 34, 34334 Kaptol - zamolba za proširenje granica građevinskog područja na k.č.br. 1446/1 k.o. Kaptol,
  - **Josip Peroutka**, Malca 20a, 34334 Kaptol - zamolba za proširenje granica građevinskog područja na k.č.br. 854 i 853 k.o. Kaptol
  - **Ergović Josip**, Ramanovci 23, 34334 Kaptol - zamolba za proširenje granica građevinskog područja na k.č.br. 1038, 1136, 1135, 1132, 1131, 1128, 1124, 1125, 1126, 1129, 1130, 1133, 1134 u k.o. Alilovci
  - **Vijeće mjesnog odbora Alilovci** - zamolba za proširenje granica građevinskog područja na k.č.br. 703/1, 629, 630,631, 632, 633, 634, 636, 637,638. 639/1, 639/2, 640, 665 k.o. Alilovci te
- korekciju uvjeta gradnje
  - **Damir Humski**, Velička 12 A, 34334 Kaptol, zamolba za mogućnost gradnje podruma s kušaonicom i soba za privremeni smještaj gostiju uz vinograd na k.č.br. 875, 882, 883 i 884 k.o. Kaptol.

## JAVNA RASPRAVA

Temeljem članka 83. Zakona i Odluke o izradi Izmjene i dopune PPUO Kaptola, nositelj izrade, u tijeku izrade Nacrta prijedloga Izmjene i dopune PPUO Kaptol, proveo je prethodnu raspravu dana 10. veljače 2012. godine, a u svrhu pribavljanja potrebnih mišljenja, smjernica i preporuka te što kvalitetnijeg i potpunijeg usuglašavanja interesa lokalne zajednice i gospodarstva, o ciljevima i mogućim rješenjima značajnim za razvoj, uređenje i oblikovanje prostora u obuhvatu Izmjene i dopune Plana.

**U dogovorenom roku** svoja očitovanja s primjedbama i prijedlozima u pismenom obliku dostavili su (preslike u prilogu ovog Izvješća):

- **Ministarstvo obrane**, Uprava za materijalne resurse, Služba za nekretnine, graditeljstvo i zaštitu okoliša, Trg kralja Petra Krešimira IV. br. 1, 10000 Zagreb, Klasa: 350-02/12-01/33, Urbroj: 512M3-020202-12-2 od 09. veljače 2012. godine - **očitovanje** – zaprimljeno 14.02.2012.
- **Državna uprava za zaštitu i spašavanje** Požega, Područni ured za zaštitu i spašavanje, Kralja Krešimira 1, p. p. 112, Klasa:350-02/12-01/01, Urbroj:543-11-01-12-6, od 14. veljače 2012. g. – **zahtjevi** – zaprimljeno 15.02.2012.
- „**Hrvatske vode**“ **Zagreb**, VGO za srednju i donju Savu, VGI za mali sliv „Orljava – Londža“ Požega, Matije Gupca 6, 34000 Požega, Klasa: 350-02/12-01/0000058, Urbroj: 374-3103-01-12-2 od 15. veljače 2012. godine – zaprimljeno 17.02.2012.

- **Hrvatske ceste d.o.o.** za upravljanje, građenje i održavanje državnih cesta, Sektor za studije i projektiranje, Odjel za studije, zakonsku i tehničku regulativu, Vončinina 3, 10000 Zagreb, Klasa: NU/350-02/2012-1-16, Urbroj: 345-311-516-2012-2 od 13. veljače 2012. godine – **mišljenje** – zaprimljeno 20.02.2012.

**Poslije dogovorenog roka** svoja očitovanja s primjedbama i prijedlozima u pismenom obliku dostavio je (preslika u prilogu ovog Izvješća):

- **"Tekija" d.o.o.** Vodovodna 1, 34000 Požega, Broj: 1.2767-3/11.JR – zaprimljeno 27.02.2012.
- **Mato Petrić, Komarovci 40, 34334 Kaptol** - zamolba za proširenje granica građevinskog područja na k.č.br. 1669 k.o. Kaptol – zaprimljeno 28.02.2012.
- **Ministarstvo poljoprivrede**, Ulica grada Vukovara 78, 10000 Zagreb, Klasa: 350-02/12-01/40, Urbroj: 525-09-2-0377/12-2 od 14. veljače – **planske smjernice i propisani dokumenti** -zaprimljeno 05.03.2012.
- **Antun Pejanović, Podgorje 30, 34335 Vetovo** - zamolba za proširenje granica građevinskog područja na k.č.br. 1546 i 1547 k.o. Doljanovci – zaprimljeno 08.03.2012.
- **Marić Zdenka**, Josipa Roglića 7, 10000 Zagreb - zamolba za proširenje granica građevinskog područja na k.č.br. 963 k.o. Kaptol – zaprimljeno 14.03.2012.
- **Luka i Đurđa Šakić**, Kneza Višeslava 34, 34000 Požega - zamolba za proširenje granica građevinskog područja na k.č.br. 645 k.o. Alilovci – zaprimljeno 15.03.2012.

Po provedenoj prethodnoj raspravi, a sukladno članku 84. Zakona o prostornom uređenju i gradnji, nositelj izrade pripremljeno **Izvješće o prethodnoj raspravi s Nacrtom prijedloga** Izmjene i dopune PPUO Kaptola, dostavlja izvršnom tijelu jedinice lokalne samouprave temeljem kojih će utvrditi **Prijedlog** Izmjene i dopune PPUO Kaptol za javnu raspravu.

Načelnik je 29. ožujka 2012. godine razmotrio Nacrt prijedloga Izmjene i dopune PPUO Kaptol i navedeno Izvješće te Zaključkom (Klasa: 350-01/11-01/6, Urbroj:2177/05-02-11-149), utvrdio Prijedlog Izmjene i dopune PPUO Kaptol za javnu raspravu.

Istim Zaključkom, a sukladno odredbama od čl. 85. do čl. 90. Zakona, određen je način i postupak provođenja javne rasprave o Prijedlogu Izmjene i dopune PPUO Kaptol, te način i sudjelovanje sudionika u javnoj raspravi, i to:

- trajanje javne rasprave - 10 dana, od 10.travnja 2012. godine do 20. travnja 2012. godine svakog radnog dana u vremenu od 8,00 do 15,00 u prostorijama nositelja izrade Jedinostvenog upravnog odjela općine Kaptol, Školska 3, u Kaptolu ;
- tijekom javne rasprave mogu se dati primjedbe, prijedlozi, mišljenja i očitovanja na Prijedlog Izmjene i dopune PPUO Kaptol u pisanom obliku Nositelju izrade, upisivanjem u knjigu primjedbi ili davanjem primjedbi i prijedloga u zapisnik na javnom izlaganju.
- objava javne rasprave – 30. ožujka 2012. godine u „Službenom glasniku općine Kaptol, br. 01/12“, 31. ožujka 2012. u Večernjem listu te i na službenim Web stranicama Općine Kaptol na službenim Web stranicama Požeško-slavonske županije i Ministarstva;
- javno izlaganje – 17. travnja 2012. godine u 10,30 sati u prostorijama nositelja izrade općine Kaptol, Školska 3, u Kaptolu

Obavijest o provođenju javne rasprave o Prijedlogu izmjene i dopune PPUO Kaptol objavljen je 30. ožujka 2012. godine u službenom glasniku ("Službeni glasnik Općine Kaptol", br. 01/12), na službenim Web stranicama Općine Kaptol, na službenim Web stranicama Požeško-slavonske županije i Ministarstva.

Osim objave iz čl. 86. Zakona, Nositelj izrade, sukladno čl. 87. Zakona, dostavio je i **posebnu** pisanu **obavijest** o javnoj raspravi tijelima i osobama određenim posebnim propisima koja su dala zahtjeve (podatke, planske smjernice i propisane dokumente) za izradu Izmjene i dopune PPUO Kaptol iz područja svog djelokruga, te drugim sudionicima koji sudjeluju u izradi Plana prema Odluci o izradi Izmjene i dopune PPUO Kaptol, i to:

- Ministarstvo kulture, Uprava za zaštitu prirode, Savska cesta 41/20, 10000 Zagreb,

- Ministarstvo kulture, Uprava za zaštitu kulturne baštine, Konzervatorski odjel u Požegi, Trg Matka Peića 3, 34000 Požega,
- Ministarstvo obrane, Uprava za materijalne resurse, Služba za nekretnine, graditeljstvo i zaštitu okoliša, Trg kralja Petra Krešimira IV. br. 1, 10000 Zagreb, ili Sarajevska bb,
- Ministarstvo poljoprivrede, ribarstva i ruralnog razvoja, Uprava za poljoprivredno zemljište, Ulica grada Vukovara 78, 10000 Zagreb,
- Ministarstvo poljoprivrede, ribarstva i ruralnog razvoja, Uprava za veterinarstvo, Ulica grada Vukovara 78, 10000 Zagreb,
- Ministarstvo regionalnog razvoja, šumarstva i vodnog gospodarstva, Uprava šumarstva, Babonićeva 121, 10000 Zagreb,
- Ministarstvo regionalnog razvoja, šumarstva i vodnog gospodarstva, Uprava za gospodarenje vodama, Babonićeva 121, 10000 Zagreb,
- Hrvatska agencija za poštu i elektroničke komunikacije, Jurišićeva 13, 10000 Zagreb,
- Državna uprava za zaštitu i spašavanje, Područni ured za zaštitu i spašavanje Požega,
- Jedinice lokalne samouprave koje graniče s Općinom Kaptol:
  - o GRAD POŽEGA, Trg sv. Trojstva 1, 34000 Požega,
  - o GRAD KUTJEVO, Trg graševine 1, 34340 Kutjevo,
  - o GRAD ORAHOVICA, Franje Gavrančića 6, 33515 Orahovica,
  - o OPĆINA JAKŠIĆ, Osječka 39, 34308 Jakšić,
  - o OPĆINA VELIKA, Trg bana Josipa Jelačića 34, 34330 Velika,
  - o OPĆINA ČAČINCI, Trg kardinala Franje Kuharića 2, 33514 Čačinci,
- Jedinice područne (regionalne) samouprave koje graniče s Općinom Kaptol:
  - o Virovitičko-podravaska županija, Župan, Trg Ljudevita Patačića 1, 33000 Virovitica,
- Ministarstvo zaštite okoliša, prostornog uređenja i graditeljstva, Uprava za inspekcijske poslove, Urbanistička inspekcija, Vinogradska 25, 10000 Zagreb
- MUP, Policijska uprava Požeško-slavonska, Inspektorat za zaštitu od požara, Josipa Runjanina 1, 34000 Požega,
- Državna geodetska uprava, Područni ured za katastar Požega,
- Hrvatske ceste d.o.o. Zagreb, Središnji ured, Odjel za razvitak i planiranje, za upravljanje i održavanje državnih cesta, Sektor za studije i projektiranje, Vončinina 3, 10000 Zagreb,
- Županijska uprava za ceste Požeško-slavonske županije, Matije Gupca 6, 34000 Požega,
- Hrvatske vode Zagreb, Služba razvitka i katastra, Avenija grada Vukovara 220, 10000 Zagreb,
- *Hrvatske vode Zagreb, Služba korištenja i gospodarenja vodama, Avenija grada Vukovara 220, 10000 Zagreb*
- *Hrvatske vode Zagreb, Služba zaštite voda od onečišćenja i zagađenja, Avenija grada Vukovara 220, 10000 Zagreb,*
- *Hrvatske vode Zagreb, Služba zaštite od štetnog djelovanja voda, Avenija grada Vukovara 220, 10000 Zagreb,*
- Hrvatske vode Zagreb, VGO za vodno područje sliva Save, VGI Orjava-Londža, M. Gupca 6, 34000 Požega,
- Hrvatske vode, VGO za Dunav i donju Dravu, VGI za mali sliv u sustavu VGO Osijek, Karašica-Vučica, Trg Ante Starčevića 9, 31540 Donji Miholjac,
- Hrvatska elektroprivreda, Direkcija za upravljanje i prijenos, Prijenosno područje Osijek, Šetaliste kardinala Franje Šepera 1 A, 31000 Osijek,
- Hrvatska elektroprivreda, d.d. DP "Elektra" Požega, Primorska 24, 34000 Požega,
- Hrvatska elektroprivreda d.d. DP "Elektroslavonija" Osijek, Pogon distribucije plina, Cara Hadrijana 7, 31000 Osijek,
- HEP – PRIJENOS, Sektor za izgradnju i investicije, Odjel za pripremu izgradnje i izgradnju, Vukovarska 37, Zagreb
- Hrvatska elektroprivreda d.d., Pogon distribucije plina Požega, 34000 Požega,
- PLINACRO d.o.o. ČLAN INA GRUPE, Savska cesta 88a, 10000 Zagreb,
- "Tekija", d.o.o. Vodovodna 1, 34000 Požega,
- T- mobile Hrvatska, Sektor za planiranje i razvoj sustava, Ulica grada Vukovara 23, Zagreb

- T- mobile, Kamenita vrata 8, 34000 Požega,
- T- Com HT Hrvatske telekomunikacije d.d. Regija 4 – Istok, Sjedište Regije Osijek
- T- Com HT Hrvatske telekomunikacije d.d. Regija 4 – Istok, Sjedište Regije Osijek, Kamenita vrata 8, 34000 Požega,
- VIPnet d.o.o. Vrtni put 1, 10000 Zagreb,
- VIPnet, d.o.o. Hrvatske Republike 43/II, Odjel izgradnje 31000 Osijek,
- Tele 2 d.o.o. za telekomunikacijske usluge, Ulica grada Vukovara 269 d, 10000 Zagreb,
- UPKH - Udruga pokretnih komunikacija Hrvatske, Nova Ves 50, 10000 Zagreb,
- Optima d.d. Savska 5, 10000 Zagreb,
- Metronet telekomunikacije d.d. Zagreb, Ulica grada Vukovara 269 d, 10000 Zagreb,
- Odašiljači i veze d.o.o., Ulica grada Vukovara 269 d, 10000 Zagreb
- CCAA - Agencija za civilno zrakoplovstvo, Ulica grada Vukovara 284, 10000 Zagreb,
- Hrvatske šume, Uprava šuma podružnica Požega, 34000 Požega,
- Hrvatske šume, Uprava šuma podružnica Našice, 34500 Našice,
- HP – Hrvatska pošta d.d. Zagreb, Poštansko središte Požega, Kamenita vrata 8, 34000 Požega,
- UDU u Požeško-slavonskoj županiji, Odsjek za gospodarstvo, Županijska 11, 34000 Požega,
- Požeško-slavonska županija, Upravni odjel za graditeljstvo, poduzetništvo i razvitak Požega,
- Požeško-slavonska županija, Upravni odjel za društvene djelatnosti, Požega,
- UDU u Požeško-slavonskoj županiji, Služba za društvene djelatnosti, Odsjek za prosvjetu, kulturu, rad i zdravstvo,
- Hrvatska gospodarska komora, Vukovarska 6, 34000 Požega,
- Hrvatska poljoprivredna komora Služba za poljoprivrednu savjetodavnu službu, Odsjek Požeško-slavonske županije, Kaptol, Školska 3,
- Hrvatski zavod za zdravstveno osiguranje, Požega,
- Centar za socijalnu skrb,
- JU Park prirode "Papuk", Stjepana Radića 46, 34300 Velika,
- Županijska razvojna agencija, Županijska 7, 34000 Požega,
- Turistička zajednica Požeško-slavonske županije, Trg sv. Trojstva 1, 34000 Požega,
- JU za upravljanje zaštićenim područjem Požeško-slavonske županije,
- Zavod za prostorno uređenje Virovitičko-podravske županije, Matije Gupca 53, 33000 Virovitica,
- Zavod za prostorno uređenje Požeško-slavonske županije, Županijska 7, 34000 Požega,
- Mjesni odbori - svi

Nakon objave javne rasprave, Prijedlog Izmjene i dopune PPUO Kaptol , stavljen je na **javni uvid** u trajanju od 10 dana, i to od 10. travnja 2012. do 20. travnja 2012. godine. Javni uvid u Prijedlog Plana mogao se izvršiti svakog radnog dana od 08,00 do 15,00 sati u prostorijama nositelja izrade Općine Kaptol, Jedinstvenog upravnog odjela općine Kaptol. Prijedlog Izmjena i dopuna PPUO Kaptol koji je utvrđen za javnu raspravu sadrži tekstualni (Odredbe za provođenje) i grafički dio Plana te Sažetak za javnost koji su bili dostupni svim sudionicima na mjestima javnog uvida i za vrijeme njegovog trajanja. Tijekom javne rasprave sudionici su mogli:

- dati prijedloge i primjedbe u zapisnik za vrijeme javnog izlaganja – fotokopija zapisnika s popisom prisutnih je u prilogu ovog Izvješća;
- upisati prijedloge i primjedbe u knjigu primjedbi koja se obvezno nalazi uz prijedlog prostornog plana o kojem se provodi javna rasprava - fotokopije dostavljenih primjedbi su u prilogu ovog Izvješća;
- uputiti Nositelju izrade pisane prijedloge i primjedbe u roku određenom u objavi o javnoj raspravi - fotokopije dostavljenih primjedbi su u prilogu ovog Izvješća;

Za vrijeme javnog uvida Nositelj izrade organizirao je 17. travnja 2012. godine s početkom u 10,30 sati **javno izlaganje** u prostorijama općine Kaptol, Školska 3, u Kaptolu, radi

obrazloženja rješenja, smjernica i mjera koje daju nositelj izrade, izrađivači i prema potrebi drugi stručnjaci koji sudjeluju u izradi Izmjena i dopuna PPUO Kaptol. Prezentaciju Prijedloga Izmjena i dopuna PPUO Kaptol proveo je Izrađivač, te pozvao prisutne na raspravu u cilju kvalitetnog iskazivanja eventualnih mišljenja, smjernica ili preporuka.

Na samoj raspravi bilo je nekih očitovanja/prijedloga/primjedbi, a prisutni su se izjasnili i da će svoja očitovanja s primjedbama i prijedlozima (ukoliko će ih dodatno imati) dostaviti u pismenom obliku u predviđenom roku ili upisati knjigu primjedbi.

Pitanja, prijedlozi i mišljenja sudionika javne rasprave danih za vrijeme javnog izlaganja te odgovore na pitanja koje su dale stručne osobe evidentirane su **zapisnikom**, koji je, zajedno s **popisom prisutnih**, sastavni dio ovog Izvješća.

U nastavku ovog Izvješća dan je popis sudionika koji su u predviđenom roku (knjiga primjedbi) dali svoja očitovanja, prijedloge i primjedbe na Prijedlog Izmjena i dopuna PPUO Kaptol:

1. ANTUN HAS, A Štampara 21, Požega - zamolba za proširenje granica građevinskog područja naselja Kaptol na k.č.br. 1770 k.o. Kaptol
2. ANTUN HAS, A Štampara 21, Požega - zamolba za proširenje granica građevinskog područja naselja Kaptol na k.č.br. 1766 k.o. Kaptol
3. DRAGO RAGUŽ, Komarovačka, Kaptol - zamolba za proširenje granica građevinskog područja naselja Kaptol na k.č.br. 1748 k.o. Kaptol
4. ILIJA MANOVIĆ, Zagradaska 11, Kaptol - zamolba za proširenje granica građevinskog područja naselja Kaptol na k.č.br. 1742/1 k.o. Kaptol
5. ZDRAVKO GOLIC, Malca 50, Kaptol - zamolba za proširenje granica građevinskog područja naselja Kaptol na k.č.br. 640 k.o. Kaptol
6. STANIŠIĆ IVICA, Malca 1, Kaptol - zamolba za proširenje granica građevinskog područja naselja Kaptol na k.č.br. 1003 k.o. Kaptol
7. MANDIĆ IVAN, Doljanovci - zamolba za proširenje granica građevinskog područja na k.č.br. naselja Kaptol na k.č.br. 1768 k.o. Kaptol
8. MIRKO VAZLER, Velička 4, Kaptol - zamolba za proširenje granica građevinskog područja naselja Kaptol na k.č.br. 1771 k.o. Kaptol
9. VLADO BLAHUT, Vinogradska 29, Kaptol - zamolba za utvrđivanjem poslovne zone na južnom rubnom dijelu naselja Kaptol (Kamenjače)
10. METZGER MATIJA, Malca 56, Kaptol - zamolba za proširenje granica građevinskog područja naselja Kaptol na k.č.br. 669 k.o. Kaptol
11. OPĆINA KAPTOL, Općinski načelnik, Školska 3, Kaptol zamolba za utvrđivanjem izdvojenog dijela građevinskog područja naselja Novi Bešinci na k.č.br. 1545/1, 1545/2, 1544/1 i 1544/2

Dani su sljedeći oblici očitovanja:

- Primjedba se prihvaća
- Primjedba se djelomično prihvaća s obrazloženjem
- Daje se tumačenje ovisno o pitanju ili konstataciji (ne odnosi se na Plan, Plan sadrži na odgovarajući način i sl.).

<b>PREGLED OČITOVANJA, PRIJEDLOGA I PRIMJEDBI S JAVNE RASPRAVE</b>					
	<b>Broj dokumenata (sudionika)</b>	<b>Broj primjedbi</b>	<b>Prihvaćeno</b>	<b>Djelomično prihvaćeno</b>	<b>Daje se tumačenje</b>
<b>Upisano u knjigu primjedbi</b>	<b>11</b>	<b>11</b>	<b>1</b>	<b>9</b>	<b>1</b>



Po provedenoj javnoj raspravi Nositelj izrade pripremljeno Izvješće o javnoj raspravi s odgovorima, stavovima i obrazloženjima odgovornog voditelja na primjedbe, prijedloge i očitovanja dostavlja izvršnom tijelu jedinice područne (regionalne) samouprave na usvajanje. Nastavno, u skladu s prihvaćenim očitovanjima, mišljenjima, primjedbama i prijedlozima u Izvješću o javnoj raspravi izrađuje se Nacrta konačnog prijedloga Izmjena i dopuna PPUO Kaptol koji se dostavlja tijelima i osobama određenim posebnim propisima radi davanja mišljenja o poštivanju zahtjeva iz članka 79. odnosno očitovanja iz članka 90. Zakona o prostornom uređenju i gradnji, i to:

1. **prethodnu suglasnost Ministarstva kulture, Uprave za zaštitu kulturne baštine**, Konzervatorskog odjela u Požegi, Trg Matka Peića 3, 34 000 Požega, na temelju članka 56. st.3. Zakona o zaštiti i očuvanju kulturnih dobara („NN“, br. 69/99, 151/03, 157/03 - ispravak, 87/09, 88/10),
2. **prethodnu suglasnost Ministarstvo zaštite okoliša i prirode, Uprave za zaštitu prirode**, Republike Austrije 14, 10000 Zagreb, na temelju članka 124. stavka 3. Zakona o zaštiti prirode („NN“, br. 70/05, 139/08),
3. **suglasnost Ministarstva poljoprivrede i to:**
  - a) **Uprave poljoprivrede i prehrambene industrije**, Ulica grada Vukovara 78, p.p. 1034, 10000 Zagreb, temeljem članka 21. stavka 3. Zakona o poljoprivrednom zemljištu, („NN“, br. 152/08, 21/10),
  - b) **Uprave veterinarstva**, Miramarska 24, 10000 Zagreb, temeljem članka 30. Zakona o stočarstvu („NN“, br. 70/97, 36/98, 151/03, 132/06) i članka 11. Izmjena i dopuna Zakona o stočarstvu („NN“, br. 132/06),
  - c) **prethodno mišljenje Uprave šumarstva, lovstva i drvne industrije**, Trg kralja Petra Krešimira IV br.1, 10000 Zagreb, na temelju članka 37. stavka 2. Zakona o šumama („NN“, br. 140/05, 82/06, 129/08, 80/10 i 124/10),
  - d) **prethodno mišljenje Uprave vodnog gospodarstva**, Ulica grada Vukovara 220 Zagreb. temeljem članka 36. Zakona o vodama („NN“, br. 153/09, 130/11)
4. **mišljenje Ministarstva obrane, Uprave za materijalne resurse**, Službe za nekretnine, graditeljstvo i zaštitu okoliša, Sarajevska 7, 10 000 Zagreb, na temelju članka 18. Zakona o obrani („NN“, br. 33/02, 58/02, 76/07, 153/09) i Pravilnika o zaštitnim i sigurnosnim zonama vojnih objekata („NN“, br. 175/03),
5. **suglasnost Državne uprave za zaštitu i spašavanje, Područnog ureda za zaštitu i spašavanje Požega**, Kralja Krešimira 1, 34 000 Požega, temeljem članka 35. Zakona o zaštiti i spašavanju („NN“, br. 174/04, 79/07, 38/09) i članka 35. Uredbe o unutarnjem ustrojstvu Državne uprave za zaštitu i spašavanje („NN“, br. 83/08) i članka 24r. Zakona o unutarnjim poslovima („NN“, br. 29/91, 73/91, 19/92, 33/92, 76/94, 161/98, 128/99, 29/00, 53/00),
6. **mišljenje Hrvatske agencije za poštu i elektroničke komunikacije**, Jurišićeva 13, 10 000 Zagreb, temeljem članka 26. stavka 5. Zakona o elektroničkim komunikacijama („NN“, br. 73/08).

Sukladno čl. 95. ZPUG-a, Nacrt konačnog prijedloga Plana, Izvješće o javnoj raspravi i navedena mišljenja/suglasnosti razmatra Načelnik općine Kaptol i utvrđuje **Konačni prijedlog Plana**.

Prije donošenja Plana, temeljem članka 98. ZPUG-a, Nositelj izrade dužan je pribaviti **suglasnost Župana** Požeško-slavonske županije, odnosno tijela koje on ovlasti, uz prethodno mišljenja Zavoda za prostorno uređenje Požeško-slavonske županije.

**Izmjene i dopune PPUO Kaptol donosi općinsko vijeće općine Kaptol.**

**ODGOVORI, STAVOVI I OBRAZLOŽENJA IZRAĐIVAČA na primjedbe i prijedloge**

**Odgovori, stavovi i obrazloženja izrađivača na primjedbe, prijedloge i očitovanja sudionika javne rasprave na Prijedlog Izmjena i dopuna PPUO Kaptola (preslici su u privitku ovog Izvješća), daju se u nastavku ovog Izvješća:**

1. ANTUN HAS, A Štampara 21, Požega - zamolba za proširenje granica građevinskog područja naselja Kaptol na k.č.br. 1770 k.o. Kaptol

**Primjedba se djelomično prihvaća***Obrazloženje:*

Primjedba se prihvaća za dio predlože katastarske čestice, i to u dubini cca 50, a prema kartografskom prikazu br. 4.A. "Građevinsko područje naselja Kaptol i Komarovci"

2. ANTUN HAS, A Štampara 21, Požega - zamolba za proširenje granica građevinskog područja naselja Kaptol na k.č.br. 1766 k.o. Kaptol

**Primjedba se djelomično prihvaća***Obrazloženje:*

Primjedba se prihvaća za dio predlože katastarske čestice, i to u dubini cca 50, a prema kartografskom prikazu br. 4.A. "Građevinsko područje naselja Kaptol i Komarovci"

3. DRAGO RAGUŽ, Komarovačka, Kaptol - zamolba za proširenje granica građevinskog područja naselja Kaptol na k.č.br. 1748 k.o. Kaptol

**Primjedba se djelomično prihvaća***Obrazloženje:*

Primjedba se prihvaća za dio predlože katastarske čestice, i to u dubini cca 50, a prema kartografskom prikazu br. 4.A. "Građevinsko područje naselja Kaptol i Komarovci"

4. ILIJA MANOVIĆ, Zagradaska 11, Kaptol - zamolba za proširenje granica građevinskog područja naselja Kaptol na k.č.br. 1742/1 k.o. Kaptol

**Primjedba se djelomično prihvaća***Obrazloženje:*

Primjedba se prihvaća za dio predlože katastarske čestice, i to u dubini cca 50, a prema kartografskom prikazu br. 4.A. "Građevinsko područje naselja Kaptol i Komarovci"

5. ZDRAVKO GOLIĆ, Malca 50, Kaptol - zamolba za proširenje granica građevinskog područja naselja Kaptol na k.č.br. 640 k.o. Kaptol

**Primjedba se djelomično prihvaća**

*Obrazloženje:*

Primjedba se prihvaća za dio predlože katastarske čestice, i to u dubini cca 50, a prema kartografskom prikazu br. 4.A. "Građevinsko područje naselja Kaptol i Komarovci"

6. STANIŠIĆ IVICA, Malca 1, Kaptol - zamolba za proširenje granica građevinskog područja naselja Kaptol na k.č.br. 1003 k.o. Kaptol

**Primjedba se djelomično prihvaća**

*Obrazloženje:*

Primjedba se prihvaća za dio predlože katastarske čestice, i to u dubini cca 50, a prema kartografskom prikazu br. 4.A. "Građevinsko područje naselja Kaptol i Komarovci"

7. MANDIĆ IVAN, Doljanovci - zamolba za proširenje granica građevinskog područja na k.č.br. naselja Kaptol na k.č.br. 1768 k.o. Kaptol

**Primjedba se djelomično prihvaća**

*Obrazloženje:*

Primjedba se prihvaća za k.č.br. **1768/1**, a prema kartografskom prikazu br. 4.A. "Građevinsko područje naselja Kaptol i Komarovci"

8. MIRKO VAZLER, Velička 4, Kaptol - zamolba za proširenje granica građevinskog područja naselja Kaptol na k.č.br. 1771 k.o. Kaptol

**Primjedba se djelomično prihvaća**

*Obrazloženje:*

Primjedba se prihvaća za dio predlože katastarske čestice, i to u dubini cca 50, a prema kartografskom prikazu br. 4.A. "Građevinsko područje naselja Kaptol i Komarovci"

9. VLADO BLAHUT, Vinogradska 29, Kaptol - zamolba za utvrđivanjem poslovne zone na južnom rubnom dijelu naselja Kaptol (Kamenjače)

**Daje se tumačenje:**

Obzirom, da je važećim Prostornim planom uređenja općine Kaptol moguće unutar granica građevinskog područja naselja Kaptol osnovati predloženu zonu navedenog sadržaja u sklopu koje se mogu graditi građevine sukladno Odredbama za provođenje istog Plana, nema dodatnih izmjena/dopuna u elaborat Plana.

## IZVJEŠĆE O JAVNOJ RASPRAVI

10. METZGER MATIJA, Malca 56, Kaptol - zamolba za proširenje granica građevinskog područja naselja Kaptol na k.č.br. 669 k.o. Kaptol

**Primjedba se djelomično prihvaća***Obrazloženje:*

Primjedba se prihvaća za dio predlože katastarske čestice, i to u širini cca 20 m i dubini istovjetnoj dubini susjedne parcele (cca 55 m), a prema kartografskom prikazu br. 4.A. "Građevinsko područje naselja Kaptol i Komarovci".

11. OPĆINA KAPTOL, Općinski načelnik, Školska 3, Kaptol zamolba za utvrđivanjem izdvojenog dijela građevinskog područja naselja Novi Bešinci na k.č.br. 1545/1, 1545/2, 1544/1 i 1544/2

**Primjedba se prihvaća***Napomena:*

Prema kartografskom prikazu br. 4.E. „Građevinsko područje naselja Novi Bešinci“

**Odgovore na dobivene primjedbe i prijedloge, usuglašene sa stavovima Općine Kaptol, kao odgovorni voditelj izrade Izmjene i dopune PPUO Kaptola pripremila:**

**Renata Madunić Hajek, mag.ing.arch.**

Renata Madunić Hajek  
mag. ing. arch.  
Ovlaštena arhitektica urbanistica  
ZAVOD ZA PROSTORNO UREĐENJE  
POŽEŠKO-SLAVONSKE ŽUPANIJE  
Požege




A 3644

**Sastavni dio ovog Izvješća su sljedeći dokumenti:**

1. Preslika Zaključka Načelnika o utvrđivanju Prijedloga Izmjena i dopuna PPUO Kaptol za javnu raspravu
2. Preslika Zaključka o utvrđivanju Prijedloga Izmjene i dopune PPUO Kaptola za javnu raspravu objavljenog u „Službenom glasniku Općine Kaptol“, br. 1/12
3. Preslika Obavijesti o provođenju javne rasprave na službenim web stranicama Općine Kaptol
4. Preslika Posebne obavijesti o javnoj raspravi
5. Preslika Zapisnika s javnog izlaganja s popisom prisutnih
6. Preslike svih očitovanja, primjedbi i prijedloga zaprimljenih tijekom javne rasprave





REPUBLIKA HRVATSKA  
POŽEŠKO-SLAVONSKA ŽUPANIJA  
 OPĆINA KAPTOL  
Općinski načelnik

KLASA:350-01/11-01/6  
URBROJ:2177/05-02-11-149  
Kaptol, 29. ožujka 2012.godine.

Temeljem članka 84. stavak 2. Zakona o prostornom uređenju i gradnji (NN br. 76/07, 38/09, 55/11 i 90/11) i članka 47. Statuta Općine Kaptol ("Službeni glasnik Općine Kaptol", br. 03/09), Općinski načelnik Općine Kaptol donio je 29. ožujka 2012. godine slijedeći

## **ZAKLJUČAK**

**o utvrđivanju Prijedloga  
izmjene i dopune prostornog plana uređenja Općine Kaptol**

### **I.**

Utvrđuje se Prijedlog Izmjene i dopune prostornog plana uređenja Općine Kaptol (u daljnjem tekstu: Izmjene i dopune PPUO Kaptol) za javnu raspravu.

### **II.**

Prijedlog Izmjene i dopune PPUO Kaptol sadrži tekstualni i grafički dio plana te sažetak za javnost.

### **III.**

Prijedlog Izmjene i dopune PPUO Kaptol upućuje se na javnu raspravu koja se sastoji od javnog uvida i javnog izlaganja. Obavijest o upućivanju na javnu raspravu objavit će se u dnevnom tisku, službenom glasilu i/ili na lokalno uobičajen način javnog priopćavanja i putem web-stranica Općine Kaptol, Požeško-slavonske županije i Ministarstva graditeljstva i prostornog uređenja.

### **IV.**

Javni uvid u Prijedlog Izmjene i dopune PPUO Kaptol trajat će od 10. travnja do 20. travnja 2012. godine, a može se izvršiti svakog radnog dana od 8<sup>00</sup> – 15<sup>00</sup> sati u prostorijama nositelja izrade, Jedinstvenog upravnog odjela Općine Kaptol, Školska 3, u Kaptolu.

### **V.**

Javno izlaganje radi obrazloženja rješenja iz Prijedloga Izmjene i dopune PPUO Kaptol održat će se 17. travnja 2012. godine u 10<sup>30</sup> sati, u prostorijama općine Kaptol, Školska 3, u Kaptolu.

### **VI.**

Primjedbe i prijedlozi, te očitovanja na Prijedlog Izmjene i dopune PPUO Kaptol mogu se dati na slijedeći način:

1. Državna tijela, pravne osobe s javnim ovlastima i tijela jedinice lokalne i područne (regionalne) samouprave dostavljaju očitovanje u pisanom obliku nositelju izrade – Jedinstvenom upravnom odjelu Općine Kaptol, Školska 3, 34334 Kaptol, najkasnije do 20. travnja 2012. godine, ili na javnom izlaganju.

**2. Građani i udruge:**

- upisivanjem primjedbi i prijedloga u Knjigu primjedbi koja se nalazi uz Prijedlog Plana tijekom javnog uvida,
- davanjem primjedbi i prijedloga u zapisnik na javnom izlaganju koje će se održati 17. travnja 2012. godine,
- davanjem primjedbi i prijedloga u pisanom obliku, na adresu:  
Jedinstvenog upravnog odjela Općine Kaptol, Školska 3, 34334 Kaptol,  
najkasnije do 20. travnja 2012. godine.

Prijedlozi i primjedbe koji nisu dostavljeni u roku ili nisu čitko napisani i potpisani imenom i prezimenom, uz adresu podnositelja, kao i primjedbe i prijedlozi koji se ne odnose na predmet izrade Izmjene i dopune PPUO Kaptola, neće se uzeti u obzir u pripremi Izvješća o javnoj raspravi.



**VII.**

Za provođenje ovog Zaključka te poduzimanje svih drugih potrebnih radnji, sukladno Zakonu o prostornom uređenju i gradnji zadužuje se Jedinstveni upravni odjel Općine Kaptol kao Nositelj izrade Izmjene i dopune PPUO Kaptol.

**VIII.**

Ovaj Zaključak bit će objavljen u „Službenom glasniku Općine Kaptol“.



  
**REPUBLIKA HRVATSKA**  
**POŽEŠKO-SLAVONSKA ŽUPANIJA**  
 **OPĆINA KAPTOL**  
**Općinski načelnik**

KLASA:350-01/11-01/6  
 URBROJ:2177/05-02-11-210  
 Kaptol, 30. ožujka 2012.godine.

✓

ZAVOD ZA PROSTORNO UREĐENJE  
POŽEŠKO-SLAVONSKOŽUPANIJE  
P O Ž E Š K A

Primljeno	03.04.2012.
Klasifikacija	09.1.
350-01/11-02/10	
Urudžbeni broj	Vrij.
2177/1-3-1-12-1	

**Zavod za prostorno uređenje**  
**Požeško-slavonske županije**  
**Županijska 7**  
**34000 POŽEŠKA**

**PREDMET: Posebna obavijest o javnoj raspravi o Prijedlogu Izmjene i dopune Prostornog plana uređenja Općine Kaptol - dostavlja se**

Temeljem članka 87. Zakona o prostornom uređenju i gradnji („NN“, br. 76/07, 38/09, 55/11 i 90/11 – u daljnjem tekstu: Zakon), dostavljamo vam posebnu obavijest o javnoj raspravi o **Prijedlogu izmjene i dopune Prostornog plana uređenja Općine Kaptol** (- u daljnjem tekstu: Izmjene i dopune PPUO Kaptol).

Javna rasprava sastoji se od javnog uvida i javnog izlaganja.

**JAVNI UVID** trajat će od 10. travnja 2012. do 20. travnja 2012. godine i provest će se u prostorijama nositelja izrade Jedinstvenog upravnog odjela Općine Kaptol u Kaptolu, Školska 3, i na web-stranicama Općine.

**JAVNO IZLAGANJE** održat će se u prostorijama Općine Kaptol, Školska 3, u Kaptolu, (u utorak) 17. travnja 2012. godine s početkom u 10<sup>30</sup> sati.

Primjedbe i prijedlozi, te očitovanja na Prijedlog Izmjene i dopune PPUO Kaptol mogu se dati na slijedeći način:

1. Državna tijela, pravne osobe s javnim ovlastima i tijela jedinice lokalne i područne (regionalne) samouprave dostavljaju očitovanje u pisanom obliku nositelju izrade – Jedinstvenom Upravnom odjelu Općine Kaptol, Školska 3, 34334 Kaptol, najkasnije do 20. travnja 2012. godine, ili na javnom izlaganju.

Sukladno članku 90. stavak 1. Zakona, ako u roku do 20. travnja 2012. godine nadležna tijela i tijela jedinica lokalne samouprave ne dostave pisano očitovanje na Prijedlog Izmjene i dopune PPUO Kaptol, smatrat će se da nemaju primjedbi.

2. Građani i udruge:
  - upisivanjem primjedbi i prijedloga u Knjigu primjedbi koja se nalazi uz Prijedlog Plana tijekom javnog uvida,

- davanjem primjedbi i prijedloga u zapisnik na javnom izlaganju koje će se održati 17. travnja 2012. godine,
- davanjem primjedbi i prijedloga u pisanom obliku, na adresu: Jedinственog upravnog odjela Općine Kaptol, Školska 3, 34334 Kaptol, najkasnije do 20. travnja 2012. godine.

Prijedlozi i primjedbe koji nisu dostavljeni u roku ili nisu čitko napisani i potpisani imenom i prezimenom, uz adresu podnositelja, kao i primjedbe i prijedlozi koji se ne odnose na predmet izrade Izmjene i dopune PPUO Kaptol, neće se temeljem članka 90. stavka 3. uzeti u obzir u pripremi Izvješća o javnoj raspravi.

S poštovanjem!



**OPĆINSKI NAČELNIK:**

Mile Pavčić, ing.

**DOSTAVITI:**

1. Naslovu,
2. Pismohrana,
3. Evidencija.





REPUBLIKA HRVATSKA  
POŽEŠKO-SLAVONSKA ŽUPANIJA



OPĆINA KAPTOL  
Općinski načelnik

KLASA:350-01/11-01/6  
URBROJ:2177/05-02-11-149  
Kaptol, 29. ožujka 2012.godine.

Temeljem članka 84. stavak 2. Zakona o prostornom uređenju i gradnji (NN br. 76/07, 38/09, 55/11 i 90/11) i članka 47. Statuta Općine Kaptol ("Službeni glasnik Općine Kaptol", br. 03/09), Općinski načelnik Općine Kaptol donio je 29. ožujka 2012. godine slijedeći

## **ZAKLJUČAK** o utvrđivanju Prijedloga izmjene i dopune prostornog plana uređenja Općine Kaptol

### **I.**

Utvrđuje se Prijedlog Izmjene i dopune prostornog plana uređenja Općine Kaptol (u daljnjem tekstu: Izmjene i dopune PPUO Kaptol) za javnu raspravu.

### **II.**

Prijedlog Izmjene i dopune PPUO Kaptol sadrži tekstualni i grafički dio plana te sažetak za javnost.

### **III.**

Prijedlog Izmjene i dopune PPUO Kaptol upućuje se na javnu raspravu koja se sastoji od javnog uvida i javnog izlaganja. Obavijest o upućivanju na javnu raspravu objavit će se u dnevnom tisku, službenom glasilu i/ili na lokalno uobičajen način javnog priopćavanja i putem web-stranica Općine Kaptol, Požeško-slavonske županije i Ministarstva graditeljstva i prostornog uređenja.

### **IV.**

Javni uvid u Prijedlog Izmjene i dopune PPUO Kaptol trajat će od 10. travnja do 20. travnja 2012. godine, a može se izvršiti svakog radnog dana od 8<sup>00</sup> – 15<sup>00</sup> sati u prostorijama nositelja izrade, Jedinstvenog upravnog odjela Općine Kaptol, Školska 3, u Kaptolu.

### **V.**

Javno izlaganje radi obrazloženja rješenja iz Prijedloga Izmjene i dopune PPUO Kaptol održat će se 17. travnja 2012. godine u 10<sup>30</sup> sati, u prostorijama općine Kaptol, Školska 3, u Kaptolu.

### **VI.**

Primjedbe i prijedlozi, te očitovanja na Prijedlog Izmjene i dopune PPUO Kaptol mogu se dati na slijedeći način:

1. Državna tijela, pravne osobe s javnim ovlastima i tijela jedinice lokalne i područne (regionalne) samouprave dostavljaju očitovanje u pisanom obliku nositelju izrade –

Jedinstvenom upravnom odjelu Općine Kaptol, Školska 3, 34334 Kaptol, najkasnije do 20. travnja 2012. godine, ili na javnom izlaganju.

2. Građani i udruge:

- upisivanjem primjedbi i prijedloga u Knjigu primjedbi koja se nalazi uz Prijedlog Plana tijekom javnog uvida,
- davanjem primjedbi i prijedloga u zapisnik na javnom izlaganju koje će se održati 17. travnja 2012. godine,
- davanjem primjedbi i prijedloga u pisanom obliku, na adresu: Jedinstvenog upravnog odjela Općine Kaptol, Školska 3, 34334 Kaptol, najkasnije do 20. travnja 2012. godine.

Prijedlozi i primjedbe koji nisu dostavljeni u roku ili nisu čitko napisani i potpisani imenom i prezimenom, uz adresu podnositelja, kao i primjedbe i prijedlozi koji se ne odnose na predmet izrade Izmjene i dopune PPUO Kaptola, neće se uzeti u obzir u pripremi Izvješća o javnoj raspravi.

**VII.**

Za provođenje ovog Zaključka te poduzimanje svih drugih potrebnih radnji, sukladno Zakonu o prostornom uređenju i gradnji zadužuje se Jedinstveni upravni odjel Općine Kaptol kao Nositelj izrade Izmjene i dopune PPUO Kaptol.

**VIII.**

Ovaj Zaključak bit će objavljen u „Službenom glasniku Općine Kaptol“.

**OPĆINSKI NAČELNIK:**

Mile Pavičić, ing., v.r.



REPUBLIKA HRVATSKA  
POŽEŠKO-SLAVONSKA ŽUPANIJA  
OPĆINA KAPTOL

Jedinstveni upravni odjel  
KLASA:350-01/11-01/6  
URBROJ:2177/05-02-11-150  
Kaptol, 30. ožujka 2012.godine.

Na temelju članka 86. Zakona o prostornom uređenju i gradnji (NN br. 78/07; 38/09, 55/11 i 90/11) i Zaključka o utvrđivanju Prijedloga izmjene i dopune Prostornog plana uređenja Općine Kaptol za javnu raspravu, donesenog po Općinskom načelniku Općine Kaptol dana 29. ožujka 2012. godine, Jedinstveni upravni odjel Općine Kaptol kao nositelj izrade Izmjene i dopune Prostornog plana uređenja Općine Kaptol objavljuje

**O B A V I J E S T**  
**O PROVOĐENJU JAVNE RASPRAVE**  
**O PRIJEDLOGU IZMJENE I DOPUNE PROSTORNOG PLANA**  
**UREĐENJA OPĆINE KAPTOL**

I. Provodi se javna rasprava o Prijedlogu izmjene i dopune Prostornog plana uređenja Općine Kaptol (u daljnjem tekstu: Izmjene i dopune PPUO Kaptol), koji je utvrdio Općinski načelnik Općine Kaptol dana 29. ožujka 2012. godine.

II. Javni uvid u Prijedlog izmjene i dopune PPUO Kaptol trajat će 10 (deset) dana i to od 10. travnja do 20. travnja 2012. godine.

III. Javni uvid u Prijedlog izmjene i dopune PPUO Kaptol moći će se izvršiti svakog radnog dana od 8:00 – 15:00 sati u prostorijama nositelja izrade Općine Kaptol, Jedinstvenog upravnog odjela, Školska 3, u Kaptolu te na web-stranicama Općine Kaptol.

IV. Javno izlaganje radi obrazloženja rješenja iz Prijedloga plana održat će se 17. travnja 2012. godine u 10:30 sati, u prostorijama Općine Kaptol, Školska 3, u Kaptolu.

V. Primjedbe i prijedlozi, te očitovanja na Prijedlog izmjene i dopune PPUO Kaptol mogu se dati na slijedeći način:

1. Državna tijela, pravne osobe s javnim ovlastima i tijela jedinice lokalne i područne (regionalne) samouprave dostavljaju očitovanja u pisanom obliku nositelju izrade – Jedinstvenom upravnom odjelu Općine Kaptol, Školska 3, 34334 Kaptol, najkasnije do 20. travnja 2012. godine ili na javnom izlaganju.

2. Građani i udruge:  
- upisivanjem primjedbi i prijedloga u Knjigu primjedbi koja se nalazi uz Prijedlog Plana tijekom javnog uvida,  
- davanjem primjedbi i prijedloga u zapisnik na javnom izlaganju koje će se održati 17. travnja 2012. godine,  
- davanjem primjedbi i prijedloga u pisanom obliku, na adresu: Jedinstvenog upravnog odjela Općine Kaptol, Školska 3, 34334 Kaptol, najkasnije do 20. travnja 2012. godine.

Prijedlozi i primjedbe koji nisu dostavljeni u roku ili nisu čitko napisani i potpisani imenom i prezimenom, uz adresu podnositelja, kao i primjedbe i prijedlozi koji se ne odnose na predmet izrade Izmjene i dopune PPUO Kaptol, neće se uzeti u obzir u pripremi izvješća o javnoj raspravi.  
**JEDINSTVENI UPRAVNI ODJEL OPĆINE KAPTOL**

Javna rasprava o izmjenama i dopunama prostornog plana uređenja ... <http://www.opcina-kaptol.com/index.php/gospodarstvo/465-javna-r...>

## Javna rasprava o izmjenama i dopunama prostornog plana uređenja Općine Kaptol



Autor Autor Petak, 30 Ožujak 2012 09:23

### Poziv za javnu raspravu



[Zaključak o izmjenama i dopunama PPUO Kaptol.pdf](#)

KLASA:350-01/11-01/6  
URBROJ:2177/05-02-11-150  
Kaptol, 30. ožujka 2012.godine.

Na temelju članka. 86. Zakona o prostornom uređenju i gradnji (NN br. 76/07, 38/09, 55/11 i 90/11) i Zaključka o utvrđivanju Prijedloga izmjene i dopune Prostornog plana uređenja Općine Kaptol za javnu raspravu, donesenog po Općinskom načelniku Općine Kaptol dana 29. ožujka 2012. godine, Jedinstveni upravni odjel Općine Kaptol kao nositelj izrade Izmjene i dopune Prostornog plana uređenja Općine Kaptol objavljuje

**O B A V I J E S T**  
**O PROVOĐENJU JAVNE RASPRAVE**  
**O PRIJEDLOGU IZMJENE I DOPUNE PROSTORNOG PLANA**  
**UREĐENJA OPĆINE KAPTOL**

I.

Provodi se javna rasprava o Prijedlogu izmjene i dopune Prostornog plana uređenja Općine Kaptol (u daljnjem tekstu: Izmjene i dopune PPUO Kaptol), koji je utvrdio Općinski načelnik Općine Kaptol dana 29. ožujka 2012. godine.

II.

Javni uvid u Prijedlog izmjene i dopune PPUO Kaptol trajat će 10 (deset) dana i to od 10. travnja do 20. travnja 2012. godine.

III.

Javni uvid u Prijedlog izmjene i dopune PPUO Kaptol moći će se izvršiti svakog radnog dana od 800 – 1500 sati u prostorijama nositelja izrade Općine Kaptol, Jedinstvenog upravnog odjela, Školska 3, u Kaptolu te na web-stranicama Općine Kaptol.

IV.

Javno izlaganje radi obrazloženja rješenja iz Prijedloga plana održat će se 17. travnja 2012. godine u 1030 sati, u prostorijama Općine Kaptol, Školska 3, u Kaptolu.

V.

Primjedbe i prijedlozi, te očitovanja na Prijedlog izmjene i dopune PPUO Kaptol mogu se dati na slijedeći način:

1. Državna tijela, pravne osobe s javnim ovlastima i tijela jedinice lokalne i područne (regionalne) samouprave dostavljaju očitovanje u pisanom obliku nositelju izrade – Jedinstvenom upravnom



Javna rasprava o izmjenama i dopunama prostornog plana uređenja ... <http://www.opcina-kaptol.com/index.php/gospodarstvo/465-javna-r...>

odjelu Općine Kaptol, Školska 3, 34334 Kaptol,  
najkasnije do 20. travnja 2012. godine ili na javnom izlaganju.

2. Građani i udruge:

- upisivanjem primjedbi i prijedloga u Knjigu primjedbi koja se nalazi uz Prijedlog Plana tijekom javnog uvida,
- davanjem primjedbi i prijedloga u zapisnik na javnom izlaganju koje će se održati 17. travnja 2012. godine,
- davanjem primjedbi i prijedloga u pisanom obliku, na adresu: Jedinštenog upravnog odjela Općine Kaptol, Školska 3, 34334 Kaptol, najkasnije do 20. travnja 2012. godine.

Prijedlozi i primjedbe koji nisu dostavljeni u roku ili nisu čitko napisani i potpisani imenom i prezimenom, uz adresu podnositelja, kao i primjedbe i prijedlozi koji se ne odnose na predmet izrade Izmjene i dopune PPUO Kaptol, neće se uzeti u obzir u pripremi Izvješća o javnoj raspravi.

JEDINSTVENI UPRAVNI ODJEL OPĆINE KAPTOL





KLASA: 350-01/11-01/06  
URBROJ: 2177/05-02-11-143  
Kaptol, 17. travnja 2012.

### Zapisnik s javnog izlaganja za vrijeme javnog uvida u Prijedlog Izmjena i dopuna PPUO Kaptol

Pozivi za javnu raspravu poslani su na 68 adrese, te je obavijest javno obznanjena na oglasnoj ploči Općine Kaptol, i na web stranici Općine Kaptol, na službenim Web stranicama Požeško-slavonske županije i Ministarstva. Javno izlaganje je zakazano za 17. travnja 2012. godine te održano u prostorijama Općine Kaptol u općinskoj vijećnici, s početkom u 10:30 sati.

#### Prethodnoj raspravi su bili nazočni:

1. Soudek Josip
2. Pavičić Mile
3. Madunić-Hajek Renata
4. Boban Gordana
5. Soldo Mladenko
6. Šarić Davor
7. Stojković Dimitrije
8. Taborski Miroslav
9. Relić Jasna
10. Blahut Vlado
11. Matijević Petar
12. Sambol Izidor
13. Ečimović Vlatko
14. Kaučić Ratko
15. Brbot Mile

Općinski načelnik Općine Kaptol g. Mile Pavičić pozdravio je sve prisutne ispred Općine Kaptol te naglasio kako su potrebna mišljenja svih pravnih i fizičkih osoba, a koje direktno ili indirektno utječu na razvoj Općine. Naglašava kako je PPUO Kaptol „živi“ dokument koji „živi“ s prostorom te prati njegove promjene i s njim se mijenja.

Prezentaciju je nastavio voditi ravnatelj Zavoda za prostorno uređenje Požeško-slavonske županije g. Mladenko Soldo.

Gospodin Soldo naglašava kako je temeljem Odluke o izradi Izmjene i dopune Prostornog plana uređenja Općine Kaptol, donijete od strane Općinskog vijeća, pokrenut ovaj postupak izrade Izmjene i dopune PPUO Kaptola, ali sve dok se postupak ne okonča, na snazi će biti dosadašnji Plan. Izmjene i dopune PPUO Kaptol baziraju se na usklađivanju s

izmjenama Zakona o prostornom uređenju i gradnji ("NN", br. 76/07, 38/09, 55/11 i 90/11 – u daljnjem tekstu Zakon) i Izmjenama i dopunama Prostornog plana Požeško-slavonske županije (Požeško-slavonski službeni glasnik, br. 5/02 i 5A/02 i 4/11), a osnovni razlozi su: promjene – izmjene zakona i propisa korekcije infrastrukturnih sustava, izmjene granica građevinskog područja, izgradnja obnovljivih izvora energije, te mnoge druge promjene u prostoru.

Gospodin Soldo nadalje je pojasnio prijedlog plana, objašnjava Plan, navodeći kako se on sastoji od tekstualnog i grafičkog dijela te naglašavajući kako je do dana ove rasprave pristiglo nekoliko zahtjeva za proširenje granica građevinskog područja.

Obrazlažući plan ukratko iznosi informacije o stanovništvu, te kartografski definira poljoprivredno, šumsko i građevinsko područje.

Kao jednu od bitnih stavki budućeg Plana, g. Soldo navodi da je u Planu potrebno definirati nerazvrstane ceste i poljske putove, a što je jedan od uvjeta za sudjelovanje u europskim natjecajima.

Kao zaključak izlaganja g. Soldo navodi činjenicu da je do sada na području Općine Kaptol bilo 10 naselja stalnog stanovanja i jedno područje naselje povremenog stanovanja, koje će se ukinuti ovim Izmjenama i dopunama PPUO Kaptola jer prema novom Zakonu izvan naselja kao izdvojeno građevinsko područje moguće je planirati samo prostornu cjelinu isključivo gospodarske namjene bez stanovanja.

Novi Plan će obuhvatiti i sustave obnovljivih izvora energije, a jedan takav planira se graditi južno od naselja Kaptol.

Gospodin M. Soldo završio je izlaganje te otvorio raspravu, a kako je naglasio, da se čuju mišljenja subjekata koji neposredno utječu na daljnji razvoj Općine Kaptol. Pozvao je prisutne da svoje prijedloge iznesu već danas ili pismenim putem da ih upute Jedinštvom upravnom odjelu Općine Kaptol ili upišu u knjigu primjedbi.

Općinski načelnik zahvalio je g. Soldi te pozvao prisutne da ako imaju kakvih pitanja u svezi budućeg Plana da ih odmah postavite ili da jednostavno dodu u Općinu na razgovor gdje će se zajedno sa mišljenjem Zavoda pokušati naći rješenje za sve prijedloge.

Pitanje gospodinu Soldi postavio je g. Mile Brbot, predstavnik Hrvatskih šuma, g. Brbot zamolio je g. Soldu da detaljnije pojasni plan korištenja voda? Drugo pitanje postavio je Mile Pavičić, a vezano uz gradnju planirane nove Županijske ceste, a koja prolazi područje Općine Kaptol.


Gospodin Soldo navodi kako su dvije akumulacije uvrštene u Županijski plan, a njihovo korištenje ovisit će o investicijama. G. Soldo odgovorio je i g. Pavičiću naglašavajući da je navedena cesta uvrštena u županijsku strategiju, a njezina gradnja ovisit će o financijskim sredstvima.

Budući da se više nitko nije javljao za riječ, gospodin Mladenko Soldo zaključio je raspravu, te naglasio kako je dodatna mišljenja, prijedloge ili primjedbe moguće dostaviti na adresu Općine Kaptol ili upisati u knjigu primjedbi najkasnije do 20. travnja 2012. godine. Sve pravovremeno dostavljene primjedbe biti će razmotrene i obrazložene u Izvješću o javnoj raspravi predmetnog Plana.

Javna rasprava završila je u 11:10 sati.

Prilog:  
- Popis nazočnih

Zapisničar:  
Josip Soudek, oec.









REPUBLIKA HRVATSKA  
POŽEŠKO-SLAVONSKA ŽUPANIJA  
 OPĆINA KAPTOL  
Općinski načelnik


KLASA: 350-01/11-01/6  
URBROJ: 2177/05-02-11-223

**IZMJENE I DOPUNE  
PROSTORNOG PLANA  
OPĆINE KAPTOL**

**PRIMJEDBE I  
PRIJEDLOZI**

Kaptol 10. – 20. travnja 2012.

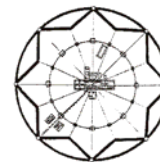
R. Br.	Ime, prezime i adresa	Prijedlog, primjedba
1.	ANUN HAS A ŠAMPARA 21 POŽEGA	MOLIM DA SE PROŠIRI NA CIELU PARCELU GRAD. ZONA (STAMBENA) BR 1770.
2.	ANUN HAS A. ŠAMPARA 21 POŽEGA	PREDLAŽEM DA SE PROŠIRI STAMBENA ZONA / KAPTOL 3 / DO KANALA ODVODNOG U DUBINI 50 M NA PARCELI BR 1766
3.	DRAGO RAGVIĆ KOMAROVČIĆA KAPTOL	PREDLAŽEM DA SE PROŠIRI STAMBENA ZONA / KAPTOL 3 / DO KANALA ODVODNOG U DUBINI 50 M NA PARCELI BR 1748
4.	ILIJAS MANOVIĆ ZAGRAĐSKA 11 KAPTOL	MOLIM DA SE POSTAVI U GRADJEVINSKU ZONU BROJ PARCELE BR 1742/1
5.	ŽORAVKO ČOLIC MALCA 50 KAPTOL	MOLIM DA SE PARCELA Kč. BR 640 U K.O. KAPTOL UVRSTI U GRADJEVINSKO PODRUČJE IER S ISTIM GRANIČI
6.	Stanić Ivica Males 1 Kaptol	Molim da mi se uvrsti u gradjevinsko područje dio kč. br. 1003 u k.o. Kupče koji nije uvršten u 2012
7.	Mandić Sovan Dogačević	MOLIM DA SE ZEMLJIŠTE K.č. 1768 KO KAPTOL PADNE UVRSTI U GRADJEVINSKO ZEMLJIŠTE

R. Br.	Ime, prezime i adresa	Prijedlog, primjedba
8.	MIRKO VAZLER Velika 4 34304 KAPTOL	molim da se parcela u k.o. Kaptol k.č. br. 1771 cijela uvrsti u prostornost zemljište.
9.	VLADO BLAHUT VINOGRADSKA 29 34334 KAPTOL	PREDLAŽEM DA SE NA JUŽNOM RUBNOM DIJELU KAPTOLA - KAMENJACE, OSMIŠLI POSLOVNA ZONA, POSLOVNI INKUBATOR, PROSTOR ZA OBRТNIKE, RADIONICA ZA INVALIDNE OSOBE, RADIONICA ZA UMIROVLJENIKE, PROSTOR ZA BRANITEJSKU ZADRUGU TE PROSTOR ZA RADIO AMATERE. Ⓢ
10.	METZGER MATIJA MALCA 56 KAPTOL	PREDLAŽEM DA SE PARCELA K.Č. BR 669 U K.O. KAPTOL UVRSTI U GRAĐEVINSKO ZEMLJIŠTE.
11.	Općina Kaptol Općinski načelnik Mile Pandić	Formiranje izdvojenog dijela građevinskog područja na st. br. Novi Bežinci na k.č. br. 1545/1, 1545/2, 1544/2, 1544/1
12.		Datum 20.05.2012. 
13.		
14.		



JAVNA USTANOVA

**Zavod za prostorno uređenje  
Požeško-slavonske županije**



---

Županijska 7, 34 000 Požega, HR  
tel: (+385)034/290-222; fax: (+385)034/290-220

**PROSTORNI PLAN UREĐENJA OPĆINE KAPTOL**  
**Izmjene i dopune**

OBVEZNI PRILOZI PLANA

---

**Sažetak za javnost**

# SAŽETAK ZA JAVNOST

## UVOD

Na temelju članka 78. stavka 1. Zakona o prostornom uređenju i gradnji ("NN", br. 76/07, 38/09, 55/11 i 90/11 – u daljnjem tekstu: Zakon) i članka 32. i 94. Statuta Općine Kaptol („Službeni glasnik Općine Kaptol“, br. 3/09), Općinsko vijeće Općine Kaptol na 13. sjednici održanoj 14. listopada 2011. godine, donijelo je **Odluku o izradi Izmjene i dopune Prostornog plana uređenja Općine Kaptol**, Klasa: 350-01/11-01/04, Urbroj: 2177/05-01-11-6 („Službeni glasnik Općine Kaptol“, br. 05/11 - u daljnjem tekstu: Odluka o izradi Izmjene i dopune PPUO Kaptol).

Sukladno Odluci o izradi Izmjene i dopune PPUO Kaptol, a temeljem **Odluke Župana** Požeško-slavonske županije, Klasa:022-01/11-01/60, Urbroj:2177/1-01-11-2 od 24. listopada 2011. godine, (Požeško-slavonski službeni glasnik, br. 06/2011) sklopljen je **Ugovor** (ZAVOD: Klasa:023-01/11-04/4, Urbroj: 2177/1-3-1-11-1; OPĆINA KAPTOL: Klasa:350-01/11-01/07, Urbroj:2177/05-02-11-1; dana: 24.studenog 2011.) **o izradi Izmjene i dopune PPUO Kaptol**, između Općine Kaptol i Zavoda za prostorno uređenje Požeško-slavonske županije na osnovu kojeg je izrađen elaborat Izmjene i dopune Prostornog plana uređenja Općine Kaptol (u daljnjem tekstu Izmjene i dopune PPUO Kaptol).

Nositelj izrade Izmjene i dopune PPUO Kaptol je Jedinствeni upravni odjel Općine Kaptol (u daljnjem tekstu: Nositelj izrade), a izrađivač sukladno čl. 38. Zakona, Zavod za prostorno uređenje Požeško-slavonske županije (u daljnjem tekstu: Izrađivač).

## OBUHVAAT IZMJENE I DOPUNA PLANA

Obuhvat Prostornog plana uređenja Općine Kaptol jednak je administrativnom teritoriju pripadajućem Općini Kaptol, a u kojem se pojavljuju točkaste izmjene i dopune istog. Konceptija Prostornog plana uređenja Općine Kaptol od dana donošenja do danas nije mijenjana.

## RAZLOZI IZRADE IZMJENE I DOPUNE PPUO KAPTOL

Razlozi izrade Izmjena i dopuna PPUO Kaptol, utvrđeni Odlukom o izradi Izmjene i dopune PPUO Kaptola, su:

4. usklađivanje s odredbama Zakona o prostornom uređenju i gradnji i drugih Zakona i propisa,
5. usklađivanja sa Prostornim planom Požeško-slavonske županije,
6. korekcija prometnih i infrastrukturnih sustava
7. definiranja cesta :
  - Županijskih
  - Lokalnih
  - Nerazvrstanih
5. unošenja korekcija/izmjena granica građevinskih područja naselja,
6. redefiniranje obveze izrade prostornih planova (UPU/DPU),
7. korekcija uvjeta gradnje i uređenja prostora unutar i izvan građevinskog područja naselja,
8. određivanja uvjeta i zona za izgradnju obnovljivih izvora energije

## CILJEVI I PROGRAMSKA POLAZIŠTA PLANA

Ciljevi izrade Plana istovjetni su ciljevima Prostornog plana uređenja Općine Kaptol referirani na dokumente prostornog uređenja u nadležnosti države, plan šireg područja odnosno na naprijed navedene razloge izrade.

Polazište za izradu Plana je plan šireg područja (Prostorni plan uređenja Požeško-slavonske županije (Požeško-slavonski službeni glasnik, br. 5/02 i 5A/02 i 4/11) i Prostorni plan uređenja općine Kaptol („Službeni glasnik općine Kaptol“, br.1/08).

## SADRAŽAJ IZMJENE I DOPUNE PPUO KAPTOL

Izmjene i dopune PPUO Kaptol sadrži:

### I. TEKSTUALNI DIO:

- Odredbe za provođenje

### II. GRAFIČKI DIO:

- Kartografski prikazi u mjerilu 1:25.000
  1. KORIŠTENJE I NAMJENA PROSTORA
  - 2.A. PROMETNI INFRASTRUKTURNI SUSTAVI
    - Cestovni promet
    - Zračni promet
  - 2.B. INFRASTRUKTURNI SUSTAVI I MREŽE
    - Pošta i elektroničke komunikacije
  - 2.C. ENERGETSKI SUSTAVI
    - Elektroenergetika
    - Plinoopskrba
  - 2.D. INFRASTRUKTURNI SUSTAVI I MREŽE
    - Vodno gospodarski sustavi
  - 3.A.UVJETI KORIŠTENJA I ZAŠTITE PROSTORA
    - Uvjeti korištenja
    - Ekološka mreža
  - 3.A.1. KARTA STANIŠTA
  - 3.B. UVJETI KORIŠTENJA I ZAŠTITE PROSTORA
    - Područja primjene posebnih ograničenja u korištenju
    - Uređenje zemljišta
    - Zaštita posebnih vrijednosti i obilježja
    - Područja i dijelovi primjene planskih mjera zaštite
- Kartografski prikazi u mjerilu 1:5.000
  4. GRAĐEVINSKA PODRUČJA NASELJA
    - 4.A. Kaptol i Komarovci
    - 4.B. Alilovci
    - 4.C. Češljakovci i Golo Brdo
    - 4.D. Doljanovci i Bešinci
    - 4.E. Novi Bešinci
    - 4.F. Podgorje
    - 4.G. Ramanovci

## III. OBVEZNE PRILOGE:

- Obrazloženje Plana
- Stručne podloge na kojima se temelje prostorno planska rješenja,
- Popis sektorskih dokumenata i propisa poštivanih u izradi Plana
- Zahtjevi i mišljenja iz članka 79. Zakona o prostornom uređenju i gradnji,
- Očitovanja, mišljenja, primjedbe nadležnih tijela i osoba sukladno članku 94. Zakona o prostornom uređenju i gradnji,
- Izvješće o prethodnoj raspravi
- Izvješće o javnoj raspravi
- Evidencija postupka izrade i donošenja
- Sažetak za javnost.

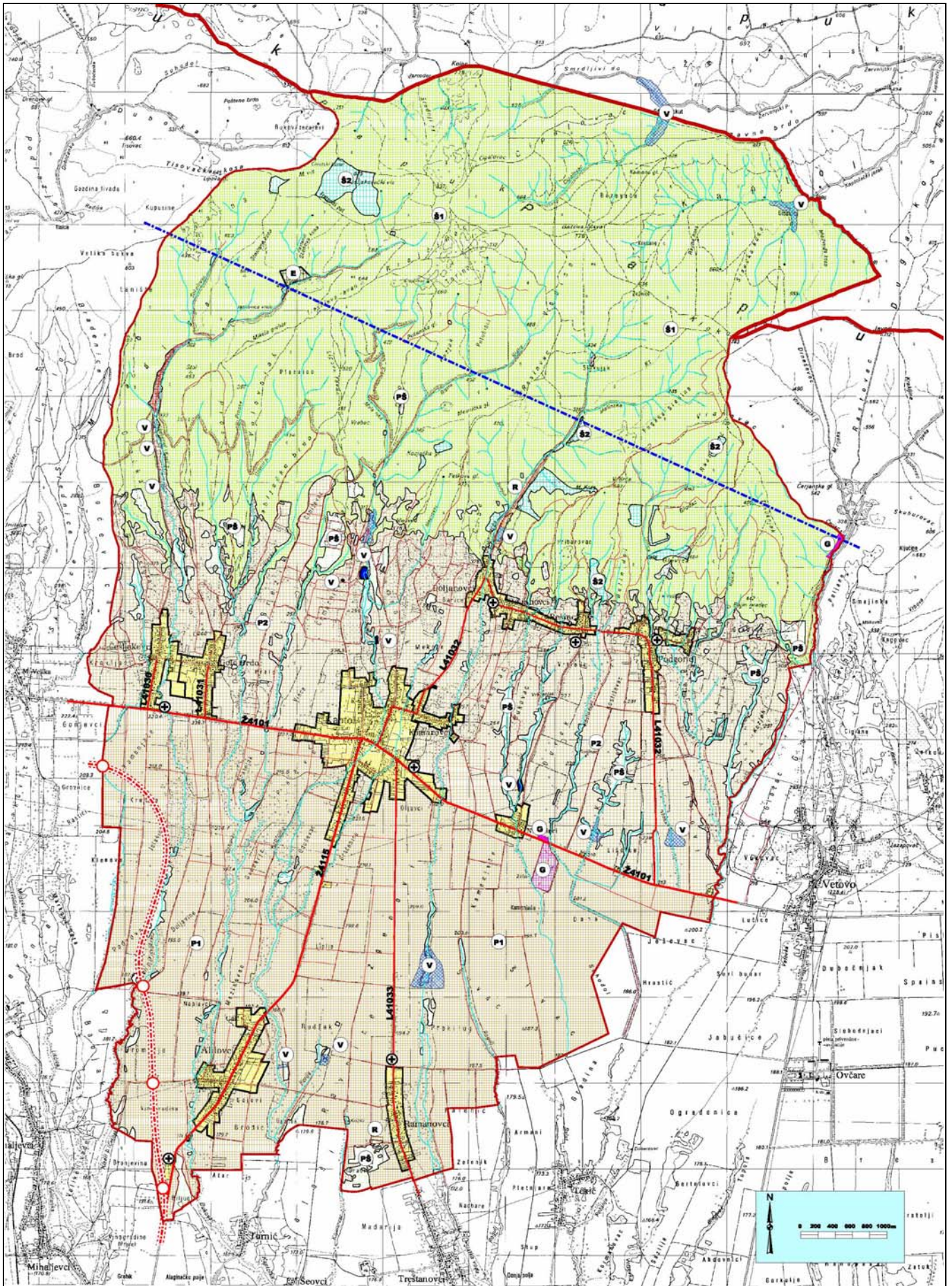
Svi ostali dijelovi PPUO Kaptol koji se ovom Izmjenom i dopunom ne mijenjaju, ostaju na snazi.

Napomena: Obvezni prilozi koji nisu dio ovog Prijedloga Izmjena i dopuna PPUO Kaptola bit i će priloženi uz Konačni prijedlog Izmjena i dopuna PPUO Kaptol.

**Kartografski prikaz 1. "KORIŠTENJE I NAMJENA PROSTORA"**

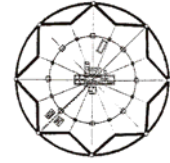
<b>TUMAČ ZNAKOVLJA</b>	
POSTOJEĆE	PLANIRANO
	
<b>TERITORIJALNA I STATISTIČKE GRANICE</b>	
	ŽUPANIJSKA GRANICA
	OPĆINSKA GRANICA
<b>RAZVOJ I UREĐENJE PROSTORA /POVRŠINA NASELJA</b>	
	NEIZGRAĐENI DIO GRAĐEVINSKOG PODRUČJA
	IZGRAĐENI DIO GRAĐEVINSKOG PODRUČJA
<b>RAZVOJ I UREĐENJE PROSTORA IZVAN NASELJA</b>	
	PODRUČJE POVREMENOG STANOVANJA
	EKSPLOATACIJSKO POLJE
	 GOSPODARSKA NAMJENA
	IZLETNIČKO - REKREACIJSKO PODRUČJE
	OSOBITO VRIJEDNO OBRADIVO TLO
	VRIJEDNO OBRADIVO TLO
	GOSPODARSKE ŠUME
	ZAŠTITNE ŠUME
	OSTALO ŠUMSKO I POLJOPRIVREDNO ZEMLJIŠTE
	 VODENE POVRŠINE
	VODOTOK
	GROBLJE
<b>CESTOVNI PROMET</b>	
	BRZA CESTA
	ŽUPANIJSKA CESTA
	LOKALNA CESTA
	 OSTALE CESTE KOJE NISU KATEGORIZIRANE
	UREĐENO KRIŽANJE CESTE U RAZINI
<b>ZRAČNI PROMET</b>	
<b>ZRAČNI PUT</b>	
	MEĐUNARODNI I DOMAĆI PROMET







JAVNA USTANOVA

**Zavod za prostorno uređenje  
Požeško-slavonske županije**

Županijska 7, 34 000 Požega, HR  
tel:(+385)034/290-222;fax:(+385)034/290-220

## PROSTORNI PLAN UREĐENJA OPĆINE KAPTOL

### Izmjene i dopune

#### OBVEZNI PRILOZI PLANA

**Mišljenja temeljem članka 94. Zakona o prostornom uređenju i gradnji (NN 76/07, 38/09, 55/11, 90/11 i 50/12):**

- **prethodna suglasnost Ministarstva kulture, Uprave za zaštitu kulturne baštine**, Konzervatorskog odjela u Požegi, Trg Matka Peića 3, 34 000 Požega, Klasa:UP/I-612-08/12-09/0027, Urbroj:532-04-10/6-12-4 od 05. lipnja 2012. godine,
- **prethodnu suglasnost Ministarstvo zaštite okoliša i prirode, Uprave za zaštitu prirode**, Republike Austrije 14, 10000 Zagreb, Klasa:612-07/11-49/0816, Urbroj:517-07-2-2-12-8 od 06. srpnja 2012. godine,
- **mišljenje Ministarstva obrane, Uprave za materijalne resurse**, Službe za nekretnine, graditeljstvo i zaštitu okoliša, Služba za graditeljstvo i zaštitu okoliša, Sarajevska 7, 10 000 Zagreb, Klasa:350-02/12-01/33, Urbroj:512M3-020201-12-6 od 05. lipnja 2012. godine,
- **suglasnost Državne uprave za zaštitu i spašavanje, Područnog ureda za zaštitu i spašavanje Požega**, Kralja Krešimira 1, 34 000 Požega, Klasa:350-01/12-01/01, Urbroj:543-11-01-12-11 od 06. lipnja 2012. godine,
- **mišljenje Hrvatske agencije za poštu i elektroničke komunikacije**, Jurišićeva 13, 10 000 Zagreb, Klasa:350-05/11-01/828, Urbroj:376-10/SP-12-6 (JŠ) od 05. lipnja 2012. godine.
- **preslika povratnice Ministarstva poljoprivrede, Uprave vodnog gospodarstva**, Ulica grada Vukovara 220 Zagreb, o primitku zahtjeva za prethodnog mišljenja na Nacrt konačnog prijedloga Plana vezano za članka 36.Zakona o vodama („NN“, br. 153/09 i 130/11),
- **preslika povratnice Ministarstva poljoprivrede, Uprave šumarstva, lovstva i drvne industrije**, Trg kralja Petra Krešimira IV br. 1, 10 000 Zagreb, o primitku zahtjeva za prethodnog mišljenja na Nacrt konačnog prijedloga Plana vezano za članka 37. stavka 2. Zakona o šumama („NN“, br. 140/05, 82/06, 129/08, 80/10 i 124/10),
- **preslika povratnice Ministarstva poljoprivrede, Uprave veterinarstva**, Miramarska 24, 10000 Zagreb, o primitku zahtjeva za davanje mišljenja na Nacrt konačnog prijedloga Plana vezano za članak 30. Zakona o stočarstvu („NN“, br. 70/97, 36/98, 151/03, 132/06) i članka 11. Izmjena i dopuna Zakona o stočarstvu („NN“, br. 132/06),
- **preslika povratnice Ministarstva poljoprivrede, Uprave poljoprivrede i prehrambene industrije**, Trg kralja Petra Krešimira IV br. 1, 10 000 Zagreb, o primitku zahtjeva za davanje suglasnosti na Nacrt konačnog prijedloga Plana vezano za članka 21. stavka 3.Zakona o poljoprivrednom zemljištu, („NN“, br. 152/08, 21/10),



REPUBLIKA HRVATSKA  
MINISTARSTVO KULTURE  
UPRAVA ZA ZAŠTITU KULTURNE BAŠTINE  
KONZERVATORSKI ODJEL U POŽEGI

Tel: 034/271-651;273-362  
Fax: 034/312-894

Klasa: UP/I-612-08/12-09/0027  
Urbroj: 532-04-10/6-12-4  
Požega, 05. lipnja 2012.

ZAVOD ZA PROSTORNO UREĐENJE  
POŽEŠKO-SLAVONSKE ŽUPANIJE  
P O Ž E G A

Broj prijave:	17-07-90/2
Broj projektske oznake:	Org. j.
350-01/11-02/10	
Uredbeni broj:	Pril. Vrij.

MINISTARSTVO KULTURE, UPRAVA ZA ZAŠTITU KULTURNE BAŠTINE, KONZERVATORSKI ODJEL U POŽEGI, po zahtjevu **OPĆINE KAPTOL**, KLASA: 350-01/11-01/06; URBROJ: 2177/05-02-12-228, radi izdavanja suglasnosti na **Nacrt konačnog prijedloga Izmjena i dopuna PPUO Kaptol**, na osnovu članka 56. Zakona o zaštiti i očuvanju kulturnih dobara (NN 69/99, 151/03, 157/03, 87/09, 88/10, 61/11) te članka 7. Zakona o izmjenama i dopunama Zakona o ustrojstvu i djelokrugu ministarstava i državnih upravnih organizacija (NN 92/06) donosi:

#### PRETHODNU SUGLASNOST

na Nacrt konačnog prijedloga Izmjena i dopuna PPUO Kaptol izrađenog od strane Zavoda za prostorno uređenje Požeško-slavonske županije, u svibnju 2012.

#### Obrazloženje

U provedenom postupku utvrđeno je kako je dostavljeni Nacrt konačnog prijedloga Izmjena i dopuna PPUO Kaptol izrađen u skladu s utvrđenim sustavom mjera zaštite temeljem čl. 56. Zakona o zaštiti i očuvanju kulturnih dobara te da su sve utvrđene mjere ugrađene u dostavljeni plan.

Na osnovu izloženog, a sukladno čl. 56. uvodno citiranog Zakona, riješeno je kao u dispozitivu ovog rješenja.

#### Uputa o pravnom lijeku:

Protiv ovog rješenja može se izjaviti žalba Ministarstvu kulture Republike Hrvatske, u roku od 15 dana od dana prijema ovog rješenja. Žalba se predaje u dva istovjetna primjerka putem

ovog Konzervatorskog odjela pismeno, te putem pošte preporučeno. Žalba je oslobođena plaćanja upravne pristojbe.

**Sastavila**

*M. Bender M.*  
Marina Bender Maringer,  
dipl.pov.umj.

**PROČELNIK**

dr.sc. *[Signature]* Spaniček

**Dostaviti:**

1. Požeško-slavonska županija  
Općina Kaptol  
Jedinstveni upravni odjel  
Školska 3, 34 334 Kaptol
2. Zavod za prostorno uređenje Požeško - slavonske županije  
Županijska 7, 34 000 Požega
3. Ministarstvo kulture  
Uprava za zaštitu kulturne baštine  
Runjaninova 2, 10000 Zagreb
4. Pismohrana



**REPUBLIKA HRVATSKA**  
 MINISTARSTVO ZAŠTITE OKOLIŠA  
 I PRIRODE  
 10000 Zagreb, Ulica Republike Austrije 14  
 Tel: 01/ 3782 111 fax: 01/ 4886 100

KLASA: 612-07/11-49/0816  
 URBROJ: 517-07-2-2-12-8  
 Zagreb, 06. srpnja 2012.

OPĆINA KAPTOL

Primljeno	11.07.2012.		
Klasifikacijska oznaka	Org. jed.		
350-01/11-02/16			
Uredbeni broj	Pril.	Vrij.	
517-07-2-2-12-8			

ZAVOD ZA PROSTORNO UREĐENJE  
 POŽEŠKO-SLAVONSKE ŽUPANIJE  
 POŽEGA

Primljeno	17.07.2012.		
Klasifikacijska oznaka	Org. j.		
350-01/11-02/16			
Uredbeni broj	Pril.	Vrij.	

**POŽEŠKO - SLAVONSKA**  
**ŽUPANIJA**  
 OPĆINA KAPTOL  
 34 334 Kaptol

**PREDMET: Nacrt konačnog prijedloga Izmjena i dopuna**  
**PPUO-a Kaptol**  
**- suglasnost, daje se**

Ministarstvo zaštite okoliša i prirode zaprimilo je vaš zahtjev za izdavanje suglasnosti na Nacrt konačnog prijedloga Izmjena i dopuna PPUO-a Kaptol, a vezano za članak 94. Zakona o prostornom uređenju i gradnji („Narodne novine“, br. 76/07, 38/09, 55/11 i 90/11).

Uvidom u dostavljenu dokumentaciju utvrđeno je da ista sadrži ranije dostavljene zahtjeve od 17. studenog 2011. godine (KLASA: 612-07/11-49/0816, URBROJ: 532-08-03-02/2-11-04). Sukladno članku 124. Zakona o zaštiti prirode („Narodne novine“, br. 70/05, 139/08 i 57/11) ovo Ministarstvo daje

**prethodnu suglasnost**

na gore navedeni Nacrt konačnog prijedloga Plana.



Dostaviti: ① Naslovu  
 2. Pismohrana – ovdje



REPUBLIKA HRVATSKA  
MINISTARSTVO OBRANE  
ZAGREB

**UPRAVA ZA MATERIJALNE RESURSE**

**SEKTOR ZA NEKRETNINE, GRADITELJSTVO  
I ZAŠTITU OKOLIŠA  
SLUŽBA ZA GRADITELJSTVO I ZAŠTITU OKOLIŠA**

KLASA: 350-02/12-01/33  
URBROJ: 512M3-020201-12-6

Zagreb, 05. lipanj 2012.

OPĆINA KAPTOL

Primljeno	11.06.2012
Klasifikacijski broj	
350-01/11-01/6	
Uredbeni broj	
512M3-020201-12-6	

ZAVOD ZA PROSTORNO UREĐENJE  
POŽEŠKO-SLAVONSKE ŽUPANIJE  
POŽEGA

Primet	D. 02. 2012	
Klasifikacijski broj	Org. j.	
Uredbeni broj	Pril.	Vrij.

**POŽEŠKO-SLAVONSKA ŽUPANIJA  
OPĆINA KAPTOL**  
Jedinstveni upravni odjel, Školska 3, Kaptol

**PREDMET: Prostorni plan uređenja  
općine Kaptol  
- mišljenje, dostavlja se**

**VEZA: Vaš akt KLASA: 350-01/11-01/6, URBROJ: 2177/05-02-12-231  
od 31. svibnja 2012.g.**


Poštovani!

Dopisom iz veze predmeta Požeško-slavonske županije, Općine Kaptol, Jedinstvenog upravnog odjela zatražena je dostava mišljenja na Nacrt konačnog prijedloga izmjena i dopuna Prostornog plana uređenja općine Kaptol.

Na temelju odredbe članka 18. Zakona o obrani (Narodne novine broj 33/02, 58/02 i 76/07) i Pravilnika o zaštitnim i sigurnosnim zonama vojnih objekata (Narodne novine 175/03), obavještavamo vas da na navedenom području obuhvata plana nema zahtjeva obrane.

Sukladno navedenom dostavljamo pozitivno mišljenje na navedeni Plan.

DČ  
22-1



Dostaviti:  
naslovu  
- pismohrana, ovdje



**REPUBLIKA HRVATSKA**  
**DRŽAVNA UPRAVA ZA ZAŠTITU I SPAŠAVANJE**  
**PODRUČNI URED ZA ZAŠTITU I SPAŠAVANJE POŽEGA**

**KLASA: 350-01/12-01/01**  
**URBROJ: 543-11-01-12-11**  
**Požega, 06. lipnja 2012.**

*[Handwritten signature]*

**OPĆINA KAPTOL**

Primijeno	13. 06. 2012.	
Klasifikacijska oznaka	350-01/11-01/6	
Uredbeni broj	Pril.	Vrij.
	543-11-01-12-11	

Primijeno	17. 07. 2012.	
Klasifikacijska oznaka	Orig. i.	
Uredbeni broj	Pril.	Vrij.
	350-01/M-02/10	

**OPĆINA KAPTOL**  
n/p općinskog načelnika

**Školska 3**  
**34334 Kaptol**

Na temelju članka 94. stavak 1. Zakona o prostornom uređenju i gradnji („NN” br. 76/07, 38/09, 55/11 i 90/11), članak 35 stavak 7. Zakona o zaštiti i spašavanju („NN” br. 174/04, 79/07 i 127/10), Zahtjeva zaštite od prirodnih drugih nesreća KLASA: 350-01/11-01/06, URBROJ: 2177/05-02-11-9 od 21. listopada 2011., za izradu Nacrta konačnog prijedloga izmjene i dopune prostornog plana uređenja Općine Kaptol, te članka 160. Zakona o općem upravnom postupku („NN” 47/09), Područni ured za zaštitu i spašavanje Požega izdaje:

**SUGLASNOST**

O poštivanju zahtjeva zaštite od prirodnih i drugih nesreća u Nacrtu konačnog prijedloga Izmjena i dopuna Prostornog plana uređenja Općine Kaptol, u kojem je obrađen dio koji se odnosi na mjere zaštite od prirodnih i drugih nesreća na način da su poduzeti slijedeći ciljevi/mjere/zahvati:

Sukladno članku 4. i članku 36. Pravilnika o metodologiji za izradu Procjene ugroženosti i planova zaštite i spašavanja („NN” br. 38/08), parametri predviđeni „izvatkom” iz Procjene ugroženosti općine Kaptol naslovljenim kao „Zahtjevi zaštite i spašavanja u dokumentima prostornog uređenja Općine Kaptol”, smatraju se sastavnim dijelom Nacrta konačnog prijedloga Izmjene i dopune prostornog plana uređenja Općine Kaptol (odredbe za provođenje, članak 204.).

Suglasnost se izdaje radi usvajanja Nacrta konačnog prijedloga Izmjene i dopune Prostornog plana uređenja Općine Kaptol.

S poštovanjem,



**PROČELNIK:**

**Slavko Marjanac, dipl. ing.**

**DOSTAVITI:**

1. Naslovu,
2. DUZS-u, Službi za CZ na znanje,
3. Pismohrana, ovdje.



OPĆINA KAPTOL	
Pril. broj	11.06.2012.
K. klasifikacijska oznaka	350-01/11-01/6
I. serijski broj	376-10/SP-Q-6
Vrij.	

KLASA: 350-05/11-01/828  
 URBROJ: 376-10/SP-12-6 (JŠ)  
 Zagreb, 5. lipanj 2012. god.

Republika Hrvatska  
 Požeško-Slavonska županija  
 Općina Kaptol  
 Jedinstveni upravni odjel  
 Školska 3  
 34334 Kaptol

PROSTORNO UREĐENJE POŽEŠKO-SLAVONSKE ŽUPANIJE POŽEGA	
Pril. broj	17-09.2012.
Org. i.	
Pril. broj	350-01/11-02/10
Pril. broj	
Vrij.	

**PREDMET: OPĆINA KAPTOL**  
 IZMJENE I DOPUNE PPUO KAPTOL  
 -mišljenje o usklađenosti konačnog prijedloga plana s utvrđenim  
 zahtjevima iz članka 79. ZOPUG

**Veza:** Vaš dopis KLASA: 350-01/11-01/06, URBROJ: 2177/05-02-12-230, od 31. svibnja 2012.

Vašim dopisom od ove Agencije zatražili ste da vam na osnovu čl. 94. Zakona o prostornom uređenju i gradnji i čl. 25. st. (3) Zakona o elektroničkim komunikacijama (NN br. 73/2008 i 90/2011) izda mišljenje na konačni prijedlog IZMJENE I DOPUNE PPUO KAPTOL.

Uvidom u dostavljeni konačni prijedlog IZMJENE I DOPUNE PPUO KAPTOL **potvrđujemo** da je isti **usklađen s našim zahtjevima.**

S poštovanjem,

HRVATSKA AGENCIJA ZA POŠTU  
 I ELEKTRONIČKE KOMUNIKACIJE  
 ZAGREB, Jurišićeva 13

RAVNATELJ

Dr. sc. Dražen Lučić

Dostaviti: Naslovu preporučeno



SALJE: OPĆINA KAPTOL

TEL. BROJ : 034313104

09. 06 2012 07:59AM P1



REPUBLIKA HRVATSKA  
MINISTARSTVO POLJOPRIVREDE  
10000 Zagreb, Ul. grada Vukovara 22C

KLASA: 325-01/11-01/971  
URBROJ: 525-12/0904-12-9  
Zagreb, 30. srpnja 2012.

Općina Kaptol  
10. 08. 2012.  
350-01/11-01/6  
525-12/0904-12-9



ZAVOD ZA PROSTORNO UREĐENJE  
POŽEŠKO-SLAVONSKE ŽUPANIJE  
POŽEGA

Primljeno:	06.09.2012
Klasifikacijski oznaka	Org. J.
Uredbeni broj	Pril. Vrij.

REPUBLIKA HRVATSKA  
POŽEŠKO-SLAVONSKA ŽUPANIJA  
OPĆINA KAPTOL  
Jedinstveni upravni odjel  
34 334 KAPTOL, Školska 3

**PREDMET:** **Nacrt konačnog prijedloga Izmjena i dopuna Prostornog plana uređenja Općine Kaptol**  
- prethodno mišljenje, *dostavlja se*

Poštovani,

Ministarstvo poljoprivrede, Uprava vodnoga gospodarstva zaprimila je dana 20. srpnja 2012. prethodno mišljenje Hrvatskih voda, KLASA: 350-02/05-01/9, URBROJ: 374-21-1-12-21, od 18. srpnja 2012., na Nacrt konačnog prijedloga Izmjena i dopuna Prostornog plana uređenja Općine Kaptol, sukladno članku 36. Zakona o vodama („Naročne novine“, broj 153/09 i 130/11).

Po dobivenom pozitivnom prethodnom mišljenju Hrvatskih voda te uvidom u tekstualni i grafički dio navedenog Plana, s aspekta upravljanja vodama, ovo Ministarstvo sukladno članku 36. stavku 7. Zakona o vodama daje svoje pozitivno prethodno mišljenje na gore navedeni prijedlog Plana.

S poštovanjem,



**DOSTAVITI:**

1. Referada, ovdje;
2. Pismohrana, ovdje.

Republique de Croatie  
Republika Hrvatska

**AVIS de réception/de livraison/de paiement d'inscription**  
POVRATNICA — Obavijest o prijemu/uručenju/isplati/upisu

P-21/CN 07

Bureau de dépôt  
Prijamni postanski ured: 34334 Date Datum: 01.06.2012

Service des postes  
Poštanska služba

Destinataire de l'envoi  
Primalac pošiljke: Minist. poljopr., upr. poljopr. i  
Prehr. ind. juž. grada Zravnice 18 ep. 1034  
10000 Zagreb

Timbre du bureau renvoyant l'avis  
Otsak 2/3 postanskog ureda  
kuj v lista obavijest

**AR**

Prioritaire / Par avion  
Prioritetno / Zrakoplovom

Renvoyer à  
Vratiti

Nom ou raison sociale  
Ime i prezime ili naziv tvrtke: Općina Kaptol

Rue et n°  
Ulica i br.: Školaska 3

Localité et pays  
Mjesto i država: 34334 Kaptol

Nom et adresse postale  
10000 Zagreb

NAPOMENA: U R. Hrvatskoj ovaj povratnik može potpisati primalac ili od primatelja ovlaštena osoba.

Republique de Croatie  
Republika Hrvatska

**AVIS de réception/de livraison/de paiement d'inscription**  
POVRATNICA — Obavijest o prijemu/uručenju/isplati/upisu

P-21/CN 07

Bureau de dépôt  
Prijamni postanski ured: 34334 Date Datum: 01.06.2012

Service des postes  
Poštanska služba

Destinataire de l'envoi  
Primalac pošiljke: Minist. poljopr., Uprava veterinarske  
Nadzorne službe  
Narodnomska 24  
10000 Zagreb

Timbre du bureau renvoyant l'avis  
Otsak 2/3 postanskog ureda  
kuj v lista obavijest

**AR**

Prioritaire / Par avion  
Prioritetno / Zrakoplovom

Renvoyer à  
Vratiti

Nom ou raison sociale  
Ime i prezime ili naziv tvrtke: Općina Kaptol

Rue et n°  
Ulica i br.: Školaska 3

Localité et pays  
Mjesto i država: 34334 Kaptol

Nom et adresse postale  
10000 Zagreb

NAPOMENA: U R. Hrvatskoj ovaj povratnik može potpisati primalac ili od primatelja ovlaštena osoba.

Republique de Croatie  
Republika Hrvatska

**AVIS de réception/de livraison/de paiement d'inscription**  
POVRATNICA — Obavijest o prijemu/uručenju/isplati/upisu

P-21/CN 07

Bureau de dépôt  
Prijamni postanski ured: 34334 Date Datum: 01.06.2012

Service des postes  
Poštanska služba

Destinataire de l'envoi  
Primalac pošiljke: NP, Uprava šumarstva, lovstva  
i dr. ind., Traž. P. Križevičana ul. 1  
10000 Zagreb

Timbre du bureau renvoyant l'avis  
Otsak 2/3 postanskog ureda  
kuj v lista obavijest

**AR**

Prioritaire / Par avion  
Prioritetno / Zrakoplovom

Renvoyer à  
Vratiti

Nom ou raison sociale  
Ime i prezime ili naziv tvrtke: Općina Kaptol

Rue et n°  
Ulica i br.: Školaska 3

Localité et pays  
Mjesto i država: 34334 Kaptol

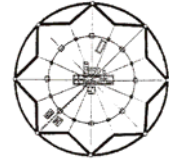
Nom et adresse postale  
10000 Zagreb

NAPOMENA: U R. Hrvatskoj ovaj povratnik može potpisati primalac ili od primatelja ovlaštena osoba.



JAVNA USTANOVA

**Zavod za prostorno uređenje  
Požeško-slavonske županije**



---

Županijska 7, 34 000 Požega, HR  
tel:(+385)034/290-222;fax:(+385)034/290-220

**PROSTORNI PLAN UREĐENJA OPĆINE KAPTOL**  
**Izmjene i dopune**

OBVEZNI PRILOZI PLANA

---

**Evidencija postupka izrade i donošenja Plana**

Uredbeni broj	Datum primitka	P O P I S A K A T A (kratka oznaka sadržaja)	PRILOZI			PRIMJEDBA
			Naziv	Količina		
				priloga	listova	
2177/05-02-11-1	21.10.2011	Izmjene i dopune Prostornog plana uređenja Općine Kaptol- poziv nadostavu podataka -Ministarstvo kulture Uprava za zaštitu prirode	digitalizirani dokument	1	1	
2177/05-02-11-2	21.10.2011	Izmjene i dopune Prostornog plana uređenja Općine Kaptol- poziv nadostavu podataka - MK, Konzervatorski odjel u Požegi	digitalizirani dokument	1	1	
2177/05-02-11-3	21.10.2011	Izmjene i dopune Prostornog plana uređenja Općine Kaptol- poziv nadostavu podataka - MO, Uprava za materijalne resurse	digitalizirani dokument	1	1	
2177/05-02-11-4	21.10.2011	Izmjene i dopune Prostornog plana uređenja Općine Kaptol- poziv nadostavu podataka - MPRRR, Uprava za poljoprivredno zemljište	digitalizirani dokument	1	1	
2177/05-02-11-5	21.10.2011	Izmjene i dopune Prostornog plana uređenja Općine Kaptol- poziv nadostavu podataka - MPRRR, Uprava za veterinarstvo	digitalizirani dokument	1	1	
2177/05-02-11-6	21.10.2011	Izmjene i dopune Prostornog plana uređenja Općine Kaptol- poziv nadostavu podataka - MRRŠVG, Uprava šumarstva	digitalizirani dokument	1	1	
2177/05-02-11-7	21.10.2011	Izmjene i dopune Prostornog plana uređenja Općine Kaptol- poziv nadostavu podataka - MRRŠVG, Uprava za gospodarenje vodama	digitalizirani dokument	1	1	
2177/05-02-11-8	21.10.2011	Izmjene i dopune Prostornog plana uređenja Općine Kaptol- poziv nadostavu podataka - Hrvatska agencija za poštu i elektroničke komunikacije	digitalizirani dokument	1	1	
2177/05-02-11-9	21.10.2011	Izmjene i dopune Prostornog plana uređenja Općine Kaptol- poziv nadostavu podataka - DUZS, Područni ured za zaštitu i spašavanje Požega	digitalizirani dokument	1	1	
2177/05-02-11-10	21.10.2011	Izmjene i dopune Prostornog plana uređenja Općine Kaptol- poziv nadostavu podataka - Grad Požega	digitalizirani dokument	1	1	
2177/05-02-11-11	21.10.2011	Izmjene i dopune Prostornog plana uređenja Općine Kaptol- poziv nadostavu podataka - Grad Kutjevo	digitalizirani dokument	1	1	
2177/05-02-11-12	21.10.2011	Izmjene i dopune Prostornog plana uređenja Općine Kaptol- poziv nadostavu podataka - Grad Orahovica	digitalizirani dokument	1	1	
2177/05-02-11-13	21.10.2011	Izmjene i dopune Prostornog plana uređenja Općine Kaptol- poziv nadostavu podataka - Općina Jakšić	digitalizirani dokument	1	1	
2177/05-02-11-14	21.10.2011	Izmjene i dopune Prostornog plana uređenja Općine Kaptol- poziv nadostavu podataka - Općina Velika	digitalizirani dokument	1	1	
2177/05-02-11-15	21.10.2011	Izmjene i dopune Prostornog plana uređenja Općine Kaptol- poziv nadostavu podataka - Općina Čačinci	digitalizirani dokument	1	1	
2177/05-02-11-16	21.10.2011	Izmjene i dopune Prostornog plana uređenja Općine Kaptol- poziv nadostavu podataka - Virovitičko-podravska županija	digitalizirani dokument	1	1	
2177/05-02-11-17	21.10.2011	Izmjene i dopune Prostornog plana uređenja Općine Kaptol- poziv nadostavu podataka - MZOPUG, Uprava za inspekcijske poslove, Urbanistička inspekcija	digitalizirani dokument	1	1	
2177/05-02-11-18	21.10.2011	Izmjene i dopune Prostornog plana uređenja Općine Kaptol- poziv nadostavu podataka - MUP, Policijska uprava Požeško-slavonska, Inspektorat za zaštitu od požara	digitalizirani dokument	1	1	
2177/05-02-11-19	21.10.2011	Izmjene i dopune Prostornog plana uređenja Općine Kaptol- poziv nadostavu podataka - Državna geodetska uprava, Područni ured za katastar Požega	digitalizirani dokument	1	1	

Uredbeni broj	Datum primitka	P O P I S A K A T A (kratka oznaka sadržaja)	PRILOZI			PRIMJEDBA
			Naziv	Količina		
				priloga	listova	
2177/05-02-11-20	21.10.2011	Izmjene i dopune Prostornog plana uređenja Općine Kaptol- poziv na dostavu podataka- Hrvatska cesta d.o.o. Zagreb, Sektor za studije i projektiranje	digitalizirani dokument	1	1	
2177/05-02-11-21	21.10.2011	Izmjene i dopune Prostornog plana uređenja Općine Kaptol- poziv na dostavu podataka -ŽUC Požeško-slavonske županije	digitalizirani dokument	1	1	
2177/05-02-11-22	21.10.2011	Izmjene i dopune Prostornog plana uređenja Općine Kaptol- poziv na dostavu podataka- Hrvatska voda Zagreb, Služba razvitka i katastra	digitalizirani dokument	1	1	
2177/05-02-11-23	21.10.2011	Izmjene i dopune Prostornog plana uređenja Općine Kaptol- poziv na dostavu podataka- Hrvatska voda Zagreb, Služba korištenja i gospodarenja vodama	digitalizirani dokument	1	1	
2177/05-02-11-24	21.10.2011	Izmjene i dopune Prostornog plana uređenja Općine Kaptol- poziv na dostavu podataka- Hrvatska voda Zagreb, Služba zaštite voda od onečišćenja i zagađenja	digitalizirani dokument	1	1	
2177/05-02-11-25	21.10.2011	Izmjene i dopune Prostornog plana uređenja Općine Kaptol- poziv na dostavu podataka- Hrvatska voda Zagreb, Služba zaštite od štetnog djelovanja voda	digitalizirani dokument	1	1	
2177/05-02-11-26	21.10.2011	Izmjene i dopune Prostornog plana uređenja Općine Kaptol- poziv na dostavu podataka- Hrvatska voda Zagreb, VGO za vodno područje sliva Save, VGI Orpljava-Londža	digitalizirani dokument	1	1	
2177/05-02-11-27	21.10.2011	Izmjene i dopune Prostornog plana uređenja Općine Kaptol- poziv na dostavu podataka- Hrvatska voda, VGO za Dunav i donju Dravu, VGI za mali sliv u sustavu, VGO Osijek, Karašica-Vučica	digitalizirani dokument	1	1	
2177/05-02-11-28	21.10.2011	Izmjene i dopune Prostornog plana uređenja Općine Kaptol- poziv na dostavu podataka- HEP, Direkcija za upravljanje i prijenos, Prijenosno područje Osijek	digitalizirani dokument	1	1	
2177/05-02-11-29	21.10.2011	Izmjene i dopune Prostornog plana uređenja Općine Kaptol- poziv na dostavu podataka- HEP d.d., DP "Elektra" Požega	digitalizirani dokument	1	1	
2177/05-02-11-30	21.10.2011	Izmjene i dopune Prostornog plana uređenja Općine Kaptol, - poziv na dostavu podataka- HEP d.d., DP "Elektroslavonija" Osijek, Pogon distribucije plina	digitalizirani dokument	1	1	
2177/05-02-11-31	21.10.2011	Izmjene i dopune Prostornog plana uređenja Općine Kaptol, - poziv na dostavu podataka- HEP- PRIJENOS, Sektor za izgradnju i investicije, Odjel za pripremu izgradnje i izgradnju	digitalizirani dokument	1	1	
2177/05-02-11-32	21.10.2011	Izmjene i dopune Prostornog plana uređenja Općine Kaptol, - poziv na dostavu podataka- HEP d.d., Pogon distribucije plina Požega	digitalizirani dokument	1	1	
2177/05-02-11-33	21.10.2011	Izmjene i dopune Prostornog plana uređenja Općine Kaptol, - poziv na dostavu podataka- PLINACRO d.o.o., Član Ina grupe	digitalizirani dokument	1	1	
2177/05-02-11-34	21.10.2011	Izmjene i dopune Prostornog plana uređenja Općine Kaptol, - poziv na dostavu podataka- "Tekija" d.o.o.	digitalizirani dokument	1	1	
2177/05-02-11-35	21.10.2011	Izmjene i dopune Prostornog plana uređenja Općine Kaptol, - poziv na dostavu podataka- T-Mobile Hrvatska, Sektor za planiranje i razvoj sustava	digitalizirani dokument	1	1	
2177/05-02-11-36	21.10.2011	Izmjene i dopune Prostornog plana uređenja Općine Kaptol, - poziv na dostavu podataka- T-Mobile, Požega	digitalizirani dokument	1	1	
2177/05-02-11-37	21.10.2011	Izmjene i dopune Prostornog plana uređenja Općine Kaptol, - poziv na dostavu podataka- T-Com, HT	digitalizirani dokument	1	1	

Uredbeni broj	Datum primitka	POPIS AKATA (kratka oznaka sadržaja)	PRILOZI			PRIMJEDBA
			Naziv	Količina		
				priloga	listova	
		Hrvatske telekomunikacije d.d., Regija 4-Istok, Sjedište regije Osijek				
2177/05-02-11-38	21.10.2011	Izmjene i dopune Prostornog plana uređenja Općine Kaptol, - poziv na dostavu podataka- T-Com, HT Hrvatska telekomunikacije d.d., Regija 4-Istok, Sjedište regije Osijek, Požega	digitalizirani dokument	1	1	
2177/05-02-11-39	21.10.2011	Izmjene i dopune Prostornog plana uređenja Općine Kaptol, - poziv na dostavu podataka- VIP-net d.o.o., Zagreb	digitalizirani dokument	1	1	
2177/05-02-11-40	21.10.2011	Izmjene i dopune Prostornog plana uređenja Općine Kaptol, - poziv na dostavu podataka- VIP-net d.o.o., Osijek	digitalizirani dokument	1	1	
2177/05-02-11-41	21.10.2011	Izmjene i dopune Prostornog plana uređenja Općine Kaptol, - poziv na dostavu podataka- Tele2 d.o.o. za telekomunikacijske usluge, Zagreb	digitalizirani dokument	1	1	
2177/05-02-11-42	21.10.2011	Izmjene i dopune Prostornog plana uređenja Općine Kaptol, - poziv na dostavu podataka- UPKH, Udruga pokretnih komunikacija Hrvatske, Zagreb	digitalizirani dokument	1	1	
2177/05-02-11-43	21.10.2011	Izmjene i dopune Prostornog plana uređenja Općine Kaptol, - poziv na dostavu podataka- Optima d.d., Zagreb	digitalizirani dokument	1	1	
2177/05-02-11-44	21.10.2011	Izmjene i dopune Prostornog plana uređenja Općine Kaptol, - poziv na dostavu podataka- Metronet telekomunikacije d.d. Zagreb	digitalizirani dokument	1	1	
2177/05-02-11-45	21.10.2011	Izmjene i dopune Prostornog plana uređenja Općine Kaptol, - poziv na dostavu podataka- Odašiljači i veze d.o.o., Zagreb	digitalizirani dokument	1	1	
2177/05-02-11-46	21.10.2011	Izmjene i dopune Prostornog plana uređenja Općine Kaptol, - poziv na dostavu podataka- CCAA- Agencija za civilno zrakoplovstvo	digitalizirani dokument	1	1	
2177/05-02-11-47	21.10.2011	Izmjene i dopune Prostornog plana uređenja Općine Kaptol, - poziv na dostavu podataka- Hrvatske šume, Uprava šuma Podružnica Požega	digitalizirani dokument	1	1	
2177/05-02-11-48	21.10.2011	Izmjene i dopune Prostornog plana uređenja Općine Kaptol, - poziv na dostavu podataka- Hrvatske šume, Uprava šuma Podružnica Našice	digitalizirani dokument	1	1	
2177/05-02-11-49	21.10.2011	Izmjene i dopune Prostornog plana uređenja Općine Kaptol, - poziv na dostavu podataka- HP Hrvatska pošta d.d., Poštansko središte Požega	digitalizirani dokument	1	1	
2177/05-02-11-50	21.10.2011	Izmjene i dopune Prostornog plana uređenja Općine Kaptol, - poziv na dostavu podataka- UDU u Požeško-slavonskoj županiji, Odsjek za gospodarstvo	digitalizirani dokument	1	1	
2177/05-02-11-51	21.10.2011	Izmjene i dopune Prostornog plana uređenja Općine Kaptol, - poziv na dostavu podataka- Požeško-slavonska županija, Upravni odjel za gospodarstvo i graditeljstvo	digitalizirani dokument	1	1	
2177/05-02-11-52	21.10.2011	Izmjene i dopune Prostornog plana uređenja Općine Kaptol, - poziv na dostavu podataka- Požeško-slavonska županija, Upravni odjel za društvene djelatnosti	digitalizirani dokument	1	1	
2177/05-02-11-53	21.10.2011	Izmjene i dopune Prostornog plana uređenja Općine Kaptol, - poziv na dostavu podataka- UDU u Požeško-slavonskoj županiji, Služba za društvene djelatnosti, Odsjek za prosvjetu, kulturu, rad i zdravstvo	digitalizirani dokument	1	1	
2177/05-02-11-54	21.10.2011	Izmjene i dopune Prostornog plana uređenja Općine Kaptol, - poziv na dostavu podataka- Hrvatska	digitalizirani dokument	1	1	

Uredbeni broj	Datum primitka	P O P I S A K A T A (kratka oznaka sadržaja)	PRILOZI			PRIMJEDBA
			Naziv	Količina		
				priloga	listova	
		gospodarska komora				
2177/05-02-11-55	21.10.2011	Izmjene i dopune Prostornog plana uređenja Općine Kaptol- poziv na dostavu podataka - Hrvatska poljoprivredna komora, Služba za poljoprivrednu savjetodavnu službu	digitalizirani dokument	1	1	
2177/05-02-11-56	21.10.2011	Izmjene i dopune Prostornog plana uređenja Općine Kaptol- poziv na dostavu podataka - HZZO	digitalizirani dokument	1	1	
2177/05-02-11-57	21.10.2011	Izmjene i dopune Prostornog plana uređenja Općine Kaptol- poziv na dostavu podataka - Centar za socijalnu skrb	digitalizirani dokument	1	1	
2177/05-02-11-58	21.10.2011	Izmjene i dopune Prostornog plana uređenja Općine Kaptol- poziv na dostavu podataka - JU Park prirode "Papaul"	digitalizirani dokument	1	1	
2177/05-02-11-59	21.10.2011	Izmjene i dopune Prostornog plana uređenja Općine Kaptol- poziv na dostavu podataka - Županijska razvojna agencija	digitalizirani dokument	1	1	
2177/05-02-11-60	21.10.2011	Izmjene i dopune Prostornog plana uređenja Općine Kaptol- poziv na dostavu podataka - Turistička zajednica Požeško-slavonske županije	digitalizirani dokument	1	1	
2177/05-02-11-61	21.10.2011	Izmjene i dopune Prostornog plana uređenja Općine Kaptol- poziv na dostavu podataka - JU za upravljanje zaštićenim područjem Požeško-slavonske županije	digitalizirani dokument	1	1	
2177/05-02-11-62	21.10.2011	Izmjene i dopune Prostornog plana uređenja Općine Kaptol- poziv na dostavu podataka - Zavod za prostorno uređenje Virovitičko-podravske županije	digitalizirani dokument	1	1	
2177/05-02-11-63	21.10.2011	Izmjene i dopune Prostornog plana uređenja Općine Kaptol- poziv na dostavu podataka - Zavod za prostorno uređenje Požeško-slavonske županije	digitalizirani dokument	1	1	
2177/05-02-11-64	21.10.2011	Izmjene i dopune Prostornog plana uređenja Općine Kaptol- poziv na dostavu podataka - Ministarstvo zaštite okoliša, Uprava za inspekcijske poslove, urbanistička inspekcija	digitalizirani dokument	1	1	
511-22-04-74-194/14-65	03.11.2011	Podaci za izradu Izmjene i dopune Prostornog plana uređenja Općine Kaptol, dostavljaju se	digitalizirani dokument	1	2	
300/2011-27601-DS-66	07.11.2011	Izmjene i dopune Prostornog plana uređenja Općine Kaptol, - podaci	digitalizirani dokument	1	1	
532-04-10/5-11-2-67	09.11.2011	Izmjene i dopune Prostornog plana uređenja Općine Kaptol, - dopunakonzervatorskih smjernica, dostavlja se	digitalizirani dokument	1	2	
543-11-01-11-30-68	08.11.2011	Izmjene i dopune Prostornog plana uređenja Općine Kaptol- zahtjevi zaštite od prirodnih i drugih nesreća, dostavljaju se	digitalizirani dokument	1	1	
2189/1-08/1-11-2-69	09.11.2011	Izmjene i dopune Prostornog plana uređenja Općine Kaptol- zahtjev za obradu, dostavlja se	digitalizirani dokument	1	1	
374-3103-1-11-12	11.11.2011	PPU Općine Kaptol-izmjene i dopune -očitovanja, dostavlja se -HV VGO Sava VGI "Orljava-Londža" Požega	digitalizirani dokument	1	1	
2177/1-3-3-11-2	14.11.2011	Izmjene i dopune Prostornog plana uređenja Općine Kaptol- zahtjevi za izradu prostornog plana Zavod za prostorno uređenje Požeško-slavonske županije	digitalizirani dokument	1	1	
600/2011-70	18.11.2011	Izmjene i dopune Prostornog plana uređenja Općine Kaptol -ZUC Požeško-slavonske županije	digitalizirani dokument	1	1	

Uredbeni broj	Datum primirka	P O P I S A K A T A (kratka oznaka sadržaja)	PRILOZI			PRIMJEDBA
			Naziv	Količina		
				priloga	listova	
512M3-11-751	18.11.2011	Prostorni plana uređenja Općine Kaptol - očitovanje, dostavlja se - Ministarstvo obrane Uprava za materijalne resurse Zagreb				
532-08-03-022-11-04	25.11.2011	Izmjene i dopune PPUO Kaptol - zahtjevi, dostavljaju se - Ministarstvo kulture, Uprava za zaštitu prirode Zagreb	digitalizirani dokument	1	24	
525-09-2-0377/11-2	28.11.2011	Odluka o izmjeni i dopuni PPUO Kaptol - planske smjernice i propisani dokumenti - dostavljaju se - MPRRR Zagreb	digitalizirani dokument	1	4	
374-21-3-11-14	22.11.2011	PPU Općine Kaptol - izmjene i dopune - dostava podataka - Hrvatske vode VGO za srednju i donju Savu	digitalizirani dokument	1	1	
2177/05-02-11-65	01.12.2011	Prijedlog Izmjena Prostornog plana uređenja Općine Kaptol - dostava primjedbi - VIPnet d.o.o. Zagreb	digitalizirani dokument	1	5	
2177/1-06-06/10-11-2	05.12.2011	Preporuke za izradu izmjena i dopuna PPOU Kaptol - dostavljaju se - Županijski čupravni odjel za gospodarstvo i graditeljstvo	digitalizirani dokument	1	1	
JOP 13737082-1	02.12.2011	ID PPUO Kaptol - dostavlja se - HT Hrvatski Telekom d.d. Zagreb	digitalizirani dokument	1	3	
2177/05-02-11-66	12.12.2011	Prijedlog Izmjena Prostornog plana uređenja Općine Kaptol - planske smjernice, dostavljaju se	digitalizirani dokument	1	4	
2177/05-02-11-67	21.12.2011	Prijedlog Izmjena građevinskog područja - Josipa Kresovljak, Kaptol, Malca 58	digitalizirani dokument	1	1	
2177/05-02-11-68	30.12.2011	Prijedlog Izmjena građevinskog područja - Dubravko Pranjkočić, Kaptol, Ramanovačka 34	digitalizirani dokument	1	1	
2177/05-02-11-69	04.01.2012	Zamolba za izmjenu građevinskog područja - Damir Humski, Kaptol, Velička 12A	digitalizirani dokument	1	1	
2177/05-02-11-70	09.01.2012	Zahtjev za proširenje građevinskog područja - Josip Peroutka, Kaptol, Malca 20a	digitalizirani dokument	1	1	
2177/05-02-11-71	16.01.2012	Zahtjev za proširenje građevinskog područja - Josip Ergović, Ramanovci 23	digitalizirani dokument	1	1	
2177/05-02-11-72	16.01.2012	Izmjene granica građevinskog područja naselja naselja Alilovci - prijedlog, dostavlja se - Vijeće Mjesnog odbora Alilovci	digitalizirani dokument	1	2	
2177/05-02-11-73	01.02.2012	Dostava dokumentacije				
2177/05-02-11-74	01.02.2012	Poziv na prethodnu raspravu, dostavlja se - Ministarstvo kulture, Uprava za zaštitu prirode	digitalizirani dokument	1	1	
2177/05-02-11-75	01.02.2012	Poziv na prethodnu raspravu, dostavlja se - Ministarstvo kulture, Konzervatorski odjel u Požezi	digitalizirani dokument	1	1	
2177/05-02-11-76	01.02.2012	Poziv na prethodnu raspravu, dostavlja se - MO, Služba za nekretnine, graditeljstvo i zaštitu okoliša	digitalizirani dokument	1	1	
2177/05-02-11-77	01.02.2012	Poziv na prethodnu raspravu, dostavlja se - MPRRR, Uprava za poljoprivredno zemljište	digitalizirani dokument	1	1	
2177/05-02-11-78	01.02.2012	Poziv na prethodnu raspravu, dostavlja se - MPRRR, Uprava za veterinarstvo	digitalizirani dokument	1	1	
2177/05-02-11-79	01.02.2012	Poziv na prethodnu raspravu, dostavlja se - MRRŠVG, Uprava šumarstva	digitalizirani dokument	1	1	
2177/05-02-11-80	09.02.2012	Poziv na prethodnu raspravu, dostavlja se - MRRŠVG, Uprava za gospodarenje vodama	digitalizirani dokument	1	1	



Uruđbeni broj	Datum primitka	P O P I S A K A T A (kratka oznaka sadržaja)	PRILOZI			PRIMJEDBA
			Naziv	Količina		
				priloga	listova	
2177/05-02-11-81	01.02.2012	Poziv na prethodnu raspravu, dostavlja se-DUZS, Područni ured Požega	digitalizirani dokument	1	1	
2177/05-02-11-82	01.02.2012	Poziv na prethodnu raspravu, dostavlja se-Hrvatska agencija za poštu i elektroničke komunikacije	digitalizirani dokument	1	1	
2177/05-02-11-83	01.02.2012	Poziv na prethodnu raspravu, dostavlja se-Grad Požega	digitalizirani dokument	1	1	
2177/05-02-11-84	01.02.2012	Poziv na prethodnu raspravu, dostavlja se-Žuc	digitalizirani dokument	1	1	
2177/05-02-11-85	01.02.2012	Poziv na prethodnu raspravu, dostavlja se-Virovitičko-podravska županija	digitalizirani dokument	1	1	
2177/05-02-11-86	01.02.2012	Poziv na prethodnu raspravu, dostavlja se-MZOPUG, Urbanistička inspekcija	digitalizirani dokument	1	1	
2177/05-02-11-87	01.02.2012	Poziv na prethodnu raspravu, dostavlja se-Hrvatska cesta d.o.o., Sektor za studije i projektiranje	digitalizirani dokument	1	1	
2177/05-02-11-88	01.02.2012	Poziv na prethodnu raspravu, dostavlja se-Tekija d.o.o.	digitalizirani dokument	1	1	
2177/05-02-11-89	01.02.2012	Poziv na prethodnu raspravu, dostavlja se-Hrvatske vode, Služba razvitka i katastra	digitalizirani dokument	1	1	
2177/05-02-11-90	01.02.2012	Poziv na prethodnu raspravu, dostavlja se-Hrvatske vode, Služba korištenja i gospodarenja vodama	digitalizirani dokument	1	1	
2177/05-02-11-91	01.02.2012	Poziv na prethodnu raspravu, dostavlja se-Hrvatske vode, Služba zaštite od štetnog djelovanja voda	digitalizirani dokument	1	1	
2177/05-02-11-92	01.02.2012	Poziv na prethodnu raspravu, dostavlja se-Hrvatske vode, VGI Orpljava-Londža	digitalizirani dokument	1	1	
2177/05-02-11-93	01.02.2012	Poziv na prethodnu raspravu, dostavlja se-Hrvatske vode, VGI zamali sliv u sustavu VGO Osijek Karašica-Vučica	digitalizirani dokument	1	1	
2177/05-02-11-94	01.02.2012	Poziv na prethodnu raspravu, dostavlja se-Grad Kutjevo	digitalizirani dokument	1	1	
2177/05-02-11-95	01.02.2012	Poziv na prethodnu raspravu, dostavlja se-Grad Orahovica	digitalizirani dokument	1	1	
2177/05-02-11-96	01.02.2012	Poziv na prethodnu raspravu, dostavlja se-Općina Jakšić	digitalizirani dokument	1	1	
2177/05-02-11-97	01.02.2012	Poziv na prethodnu raspravu, dostavlja se-Općina Velika	digitalizirani dokument	1	1	
2177/05-02-11-98	01.02.2012	Poziv na prethodnu raspravu, dostavlja se-Općina Čačinci	digitalizirani dokument	1	1	
2177/05-02-11-99	01.02.2012	Poziv na prethodnu raspravu, dostavlja se-MUP, Inspektorat za zaštitu od požara	digitalizirani dokument	1	1	
2177/05-02-11-100	01.02.2012	Poziv na prethodnu raspravu, dostavlja se-Državna geodetska uprava, Područni ured za katastar Požega	digitalizirani dokument	1	1	
2177/05-02-11-101	01.02.2012	Poziv na prethodnu raspravu, dostavlja se-Hrvatska elektroprivreda, Prijenosno područje Osijek	digitalizirani dokument	1	1	
2177/05-02-11-102	01.02.2012	Poziv na prethodnu raspravu, dostavlja se-HEP-Plin d.o.o.	digitalizirani dokument	1	1	
2177/05-02-11-103	01.02.2012	Poziv na prethodnu raspravu, dostavlja se-HEP-PRIJENOS, Odjel za pripremu izgradnje i izgradnju	digitalizirani dokument	1	1	
2177/05-02-11-104	01.02.2012	Poziv na prethodnu raspravu, dostavlja se-HEP-Plin d.o.o., Pogon distribucije plina Požega	digitalizirani dokument	1	1	

Uredbeni broj	Datum primitka	POPIS AKATA (kratka oznaka sadržaja)	PRILOZI			PRIMJEDBA
			Naziv	Količina		
				priloga	listova	
2177/05-02-11-105	01.02.2012	Poziv na prethodnu raspravu, dostavlja se- PLINACRO d.o.o.	digitalizirani dokument	1	1	
2177/05-02-11-106	01.02.2012	Poziv na prethodnu raspravu, dostavlja se-T-Mobile Hrvatska, Sektor za planiranje i razvoj sustava	digitalizirani dokument	1	1	
2177/05-02-11-107	01.02.2012	Poziv na prethodnu raspravu, dostavlja se-T- Com, Regija 4-Istok, Sjedište regije Osijek	digitalizirani dokument	1	1	
2177/05-02-11-108	01.02.2012	Poziv na prethodnu raspravu, dostavlja se-T- Com, Hrvatske telekomunikacije d.d., Sjedište regije Osijek	digitalizirani dokument	1	1	
2177/05-02-11-109	01.02.2012	Poziv na prethodnu raspravu, dostavlja se-VIPnet d.o.o.	digitalizirani dokument	1	1	
2177/05-02-11-110	01.02.2012	Poziv na prethodnu raspravu, dostavlja se-VIPnet d.o.o., Odjel izgradnje, Osijek	digitalizirani dokument	1	1	
2177/05-02-11-111	01.02.2012	Poziv na prethodnu raspravu, dostavlja se-Tele 2 d.o.o. za telekomunikacijske usluge	digitalizirani dokument	1	1	
2177/05-02-11-112	01.02.2012	Poziv na prethodnu raspravu, dostavlja se-Optima d.d.	digitalizirani dokument	1	1	
2177/05-02-11-113	01.02.2012	Obavijest o prethodnoj raspravi u postupku izrade Izmjene i dopune PPUO Kaptol	digitalizirani dokument	1	1	
2177/05-02-11-114	01.02.2012	Poziv na predhodnu raspravu, dostavlja se-Metronet telekomunikacije d.d.	digitalizirani dokument	1	1	
2177/05-02-11-115	01.02.2012	Poziv na predhodnu raspravu, dostavlja se- Odašiljači i veze d.o.o.	digitalizirani dokument	1	1	
2177/05-02-11-116	01.02.2012	Poziv na predhodnu raspravu, dostavlja se-CCAA- Agencija za civilno zrakoplovstvo	digitalizirani dokument	1	1	
2177/05-02-11-117	01.02.2012	Poziv na predhodnu raspravu, dostavlja se-Hrvatska šume, Uprava šuma podružnica Požeška	digitalizirani dokument	1	1	
2177/05-02-11-118	01.02.2012	Poziv na predhodnu raspravu, dostavlja se-Hrvatska šume, Uprava šuma podružnica Našice	digitalizirani dokument	1	1	
2177/05-02-11-119	01.02.2012	Poziv na predhodnu raspravu, dostavlja se-Hrvatska pošta d.d., Poštansko središte Požeška	digitalizirani dokument	1	1	
2177/05-02-11-120	01.02.2012	Poziv na predhodnu raspravu, dostavlja se-UDU u PSŽ, Odsjek za prosvjetu, kulturu, radi i zdravstvo	digitalizirani dokument	1	1	
2177/05-02-11-121	01.02.2012	Poziv na predhodnu raspravu, dostavlja se-PSŽ, Upravni odjel za gospodarstvo i graditeljstvo	digitalizirani dokument	1	1	
2177/05-02-11-122	01.02.2012	Poziv na predhodnu raspravu, dostavlja se-PSŽ, Upravni odjel za društvene djelatnosti	digitalizirani dokument	1	1	
2177/05-02-11-123	01.02.2012	Poziv na predhodnu raspravu, dostavlja se-UDU u PSŽ, Odsjek za gospodarstvo	digitalizirani dokument	1	1	
2177/05-02-11-124	01.02.2012	Poziv na predhodnu raspravu, dostavlja se-HGK	digitalizirani dokument	1	1	
2177/05-02-11-125	01.02.2012	Poziv na predhodnu raspravu, dostavlja se-HPK, Javna savjetodavna služba	digitalizirani dokument	1	1	
2177/05-02-11-126	01.02.2012	Poziv na predhodnu raspravu, dostavlja se-HZZO	digitalizirani dokument	1	1	
2177/05-02-11-127	01.02.2012	Poziv na predhodnu raspravu, dostavlja se-Zavod za socijalnu skrb	digitalizirani dokument	1	1	
2177/05-02-11-128	01.02.2012	Poziv na predhodnu raspravu, dostavlja se-JU Park prirode "Papuk"	digitalizirani dokument	1	1	

Uredbeni broj	Datum primitka	P O P I S A K A T A (kratka oznaka sadržaja)	PRILOZI			PRIMJEDBA
			Naziv	Količina		
				priloga	listova	
2177/05-02-11-129	01.02.2012	Poziv na prethodnu raspravu, dostavlja se-PANORA d.o.o, Regionalna razvojna agencija	digitalizirani dokument	1	1	
2177/05-02-11-130	01.02.2012	Poziv na prethodnu raspravu, dostavlja se-Turistička zajednica PSŽ	digitalizirani dokument	1	1	
2177/05-02-11-131	01.02.2012	Poziv na prethodnu raspravu, dostavlja se-JU za upravljanje zaštićenim područjem PSŽ	digitalizirani dokument	1	1	
2177/05-02-11-132	01.02.2012	Poziv na prethodnu raspravu, dostavlja se-Zavod za prostorno uređenje Virovitičko-podravske županije	digitalizirani dokument	1	1	
2177/05-02-11-133	01.02.2012	Poziv na prethodnu raspravu, dostavlja se-Zaod za prostorno uređenje Požeško-slavonske županije	digitalizirani dokument	1	1	
2177/05-02-11-134	01.02.2012	Poziv na prethodnu raspravu, dostavlja se-MO Kaptol-komarovci	digitalizirani dokument	1	1	
2177/05-02-11-135	01.02.2012	Poziv na prethodnu raspravu, dostavlja se-MO Alilovci	digitalizirani dokument	1	1	
2177/05-02-11-136	01.02.2012	Poziv na prethodnu raspravu, dostavlja se-MO Podgorje	digitalizirani dokument	1	1	
2177/05-02-11-137	01.02.2012	Poziv na prethodnu raspravu, dostavlja se-MO Ramanovci	digitalizirani dokument	1	1	
2177/05-02-11-138	01.02.2012	Poziv na prethodnu raspravu, dostavlja se-MO Novi Bešinci	digitalizirani dokument	1	1	
2177/05-02-11-139	01.02.2012	Poziv na prethodnu raspravu, dostavlja se-MO Bešinci	digitalizirani dokument	1	1	
2177/05-02-11-140	01.02.2012	Poziv na prethodnu raspravu, dostavlja se-MO Doljanovci	digitalizirani dokument	1	1	
2177/05-02-11-141	01.02.2012	Poziv na prethodnu raspravu, dostavlja se-MO Golo Brdo	digitalizirani dokument	1	1	
2177/05-02-11-142	01.02.2012	Poziv na prethodnu raspravu, dostavlja se-MO Čašljakovci	digitalizirani dokument	1	1	
300/2012-2161-MG-752	10.02.2012	Dopis o nemogućnosti prisustvovanja na prethodnoj raspravi Izrade PPUO-a Kaptol	digitalizirani dokument	1	1	
512M3-020202-12-2	14.02.2012	Prostorni plan uređenja općine Kaptol - očitovanje, dostavlja se -Ministarstvo obrane Uprava za materijalne resurse Zagreb	digitalizirani dokument	1	1	
543-11-01-12-6	15.02.2012	Izmjene i dopune Prostornog plana uređenja Općine Kaptol, zahtjevi zaštite od prirodnih i drugih nesreća, dostavljaju se -DUZS PUZS Požega	digitalizirani dokument	1	1	
2177/05-02-11-143	10.02.2012	Zapisnik sa prethodne rasprave u postupku Izmjene i dopune Prostornog plana uređenja Općine Kaptol	digitalizirani dokument	1	2	
374-3103-01-12-2	17.02.2012	Izmjene i dopune PPO Kaptol - prijedlog dopune - dostavlja se -HV Zagreb VGO za srednju i donju Savu VGI zamali sliv "Orljava-Londža" Požega	digitalizirani dokument	1	2	
345-311-516-2012-2	20.02.2012	Izmjene i dopune PPO Kaptol - prethodna rasprava, mišljenje - Hrvatske ceste d.o.o. Zagreb	digitalizirani dokument	1	1	
1.-2767-3/11.JR-1	27.02.2012	Izmjene i dopune PPUO Kaptol - dostava mišljenja - Tekija d.o.o. Požega	digitalizirani dokument	1	1	
525-09-2-0377/12-2	05.03.2012	Odluka o Izmjeni i dopuni PPUO Kaptol - planske smjernice i propisani dokumenti - dostavljaju se	digitalizirani dokument	1	4	
2177/05-02-11-144	28.02.2012	Prijedlog izmjene građevinskog područja - Mato Petrić, Komarovci 40	digitalizirani dokument	1	1	

Uredbeni broj	Datum primitka	P O P I S A K A T A (kratka oznaka sadržaja)	PRILOZI			PRIMJEDBA
			Naziv	Količina		
				priloga	listova	
2177/05-02-11-145	08.03.2012	Zamolba za proširenje građevinske zone Novi Bašinci - Antun Pejanović, Podgorja 30	digitalizirani dokument	1	1	
2177/05-03-12-1	08.03.2012	izmjene i dopune PPUO Kaptol - dokumentacija, dostavlja se	digitalizirani dokument	1	1	
2177/05-02-11-146	14.03.2012	Prijedlog izmjene građevinskog područja - Zdenka Marić, J. Roglića 7, Zagreb	digitalizirani dokument	1	1	
2177/05-02-11-147	15.03.2012	Zamolba za proširenje građevinskog područja naselja Alilovci - Luka i Đurđa Šakić, Kneza Višeslava 34, Požega	digitalizirani dokument	1	1	
2177/05-02-11-148	21.03.2012	Izvješće o prethodnoj raspravi u tijeku izrade Nacrta prijedloga Izmjene i dopune Prostornog plana uređenja Općine Kaptol	digitalizirani dokument	1	6	
2177/1-3-1-12-2	29.03.2012	Izmjene i dopune Prostornog plana uređenja Općine Kaptol - Nacrt prijedloga Plana - dostavlja se - Zavod za prostorno uređenje Požeško-slavonske županije	digitalizirani dokument	1	2	
2177/05-02-11-149	29.03.2012	Zaključak o utvrđivanju Prijedloga Izmjene i dopune Prostornog plana uređenja Općine Kaptol	digitalizirani dokument	1	2	
2177/05-02-11-151	30.03.2012	Posebna obavijest o javnoj raspravi o Prijedlogu Izmjene i dopune Prostornog plana uređenja Općine Kaptol - Ministarstvo kulture Uprava za zaštitu prirode Zagreb	digitalizirani dokument	1	2	
2177/05-02-11-152	30.03.2012	Posebna obavijest o javnoj raspravi o Prijedlogu Izmjene i dopune Prostornog plana uređenja Općine Kaptol - Ministarstvo kulture Uprava za zaštitu kulturne baštine Konzervatorski odjel u Požegi	digitalizirani dokument	1	2	
2177/05-02-11-153	30.03.2012	Posebna obavijest o javnoj raspravi o Prijedlogu Izmjene i dopune Prostornog plana uređenja Općine Kaptol - Ministarstvo obrane Uprava za materijalne resurse Služba zanelektretnine, graditeljstvo i zaštitu okoliša Zagreb	digitalizirani dokument	1	2	
2177/05-02-11-154	30.03.2012	Posebna obavijest o javnoj raspravi o Prijedlogu Izmjene i dopune Prostornog plana uređenja Općine Kaptol - MPRRR Uprava za poljoprivredno zemljište Zagreb	digitalizirani dokument	1	2	
2177/05-02-11-155	30.03.2012	Posebna obavijest o javnoj raspravi o Prijedlogu Izmjene i dopune Prostornog plana uređenja Općine Kaptol - MPRRR Uprava za veterinarstvo Zagreb	digitalizirani dokument	1	2	
2177/05-02-11-156	30.03.2012	Posebna obavijest o javnoj raspravi o Prijedlogu Izmjene i dopune Prostornog plana uređenja Općine Kaptol - Hrvatska agencija za poštu i elektroničke komunikacije Zagreb	digitalizirani dokument	1	2	
2177/05-02-11-157	30.03.2012	Posebna obavijest o javnoj raspravi o Prijedlogu Izmjene i dopune Prostornog plana uređenja Općine Kaptol - DUZS PUZS Požega	digitalizirani dokument	1	2	
2177/05-02-11-158	30.03.2012	Posebna obavijest o javnoj raspravi o Prijedlogu Izmjene i dopune Prostornog plana uređenja Općine Kaptol - Grad Požega	digitalizirani dokument	1	2	
2177/05-02-11-159	30.03.2012	Posebna obavijest o javnoj raspravi o Prijedlogu Izmjene i dopune Prostornog plana uređenja Općine Kaptol - Grad Kutjevo	digitalizirani dokument	1	2	
2177/05-02-11-160	30.03.2012	Posebna obavijest o javnoj raspravi o Prijedlogu Izmjene i dopune Prostornog plana uređenja Općine Kaptol - Grad Orahovica	digitalizirani dokument	1	2	
2177/05-02-11-161	30.03.2012	Posebna obavijest o javnoj raspravi o Prijedlogu Izmjene i dopune Prostornog plana uređenja Općine Kaptol - Općina Jakšić	digitalizirani dokument	1	2	

Uredbeni broj	Datum primirka	POPIS AKATA (kratka oznaka sadržaja)	PRILOZI			PRIMJEDBA
			Naziv	Količina		
				priloga	listova	
2177/05-02-11-162	30.03.2012	Posebna obavijest o javnoj raspravi o Prijedlogu Izmjene i dopune Prostornog plana uređenja Općine Kaptol - Općina Velika	digitalizirani dokument	1	2	
2177/05-02-11-163	30.03.2012	Posebna obavijest o javnoj raspravi o Prijedlogu Izmjene i dopune Prostornog plana uređenja Općine Kaptol - Općina Čačinci	digitalizirani dokument	1	2	
2177/05-02-11-164	30.03.2012	Posebna obavijest o javnoj raspravi o Prijedlogu Izmjene i dopune Prostornog plana uređenja Općine Kaptol - Virovitičko-podravska županija	digitalizirani dokument	1	2	
2177/05-02-11-165	30.03.2012	Posebna obavijest o javnoj raspravi o Prijedlogu Izmjene i dopune Prostornog plana uređenja Općine Kaptol - Ministarstvo zaštite okoliša, prostornog uređenja i graditeljstva Urbanistička inspekcija Zagreb	digitalizirani dokument	1	2	
2177/05-02-11-166	30.03.2012	Posebna obavijest o javnoj raspravi o Prijedlogu Izmjene i dopune Prostornog plana uređenja Općine Kaptol - MUP PU Požeško-slavonska Inspektorat za zaštitu od požara Požega	digitalizirani dokument	1	2	
2177/05-02-11-167	30.03.2012	Posebna obavijest o javnoj raspravi o Prijedlogu Izmjene i dopune Prostornog plana uređenja Općine Kaptol - DGU Ured za katastar Požega	digitalizirani dokument	1	2	
2177/05-02-11-168	30.03.2012	Posebna obavijest o javnoj raspravi o Prijedlogu Izmjene i dopune Prostornog plana uređenja Općine Kaptol - Hrvatske ceste d.o.o. Sektor za studije i projektiranje Zagreb	digitalizirani dokument	1	2	
2177/05-02-11-169	30.03.2012	Posebna obavijest o javnoj raspravi o Prijedlogu Izmjene i dopune Prostornog plana uređenja Općine Kaptol - ŽUC Požeško-slavonske županije Požega	digitalizirani dokument	1	2	
2177/05-02-11-170	30.03.2012	Posebna obavijest o javnoj raspravi o Prijedlogu Izmjene i dopune Prostornog plana uređenja Općine Kaptol - Hrvatske vode Služba razvitka i katastar Zagreb	digitalizirani dokument	1	2	
2177/05-02-11-150	30.03.2012	Posebna obavijest o javnoj raspravi o Obavijesti o provođenju javna rasprave o prijedlogu izmjene i dopune PPUO Kaptol	digitalizirani dokument	1	1	
2177/05-02-11-171	30.03.2012	Posebna obavijest o javnoj raspravi o Prijedlogu Izmjene i dopune Prostornog plana uređenja Općine Kaptol, dostavlja se - Hrvatske vode	digitalizirani dokument	1	2	
2177/05-02-11-172	30.03.2012	Posebna obavijest o javnoj raspravi o Prijedlogu Izmjene i dopune Prostornog plana uređenja Općine Kaptol, dostavlja se - Hrvatske vode	digitalizirani dokument	1	2	
2177/05-02-11-173	30.03.2012	Posebna obavijest o javnoj raspravi o Prijedlogu Izmjene i dopune Prostornog plana uređenja Općine Kaptol, dostavlja se - Hrvatske vode	digitalizirani dokument	1	2	
2177/05-02-11-174	30.03.2012	Posebna obavijest o javnoj raspravi o Prijedlogu Izmjene i dopune Prostornog plana uređenja Općine Kaptol, dostavlja se - Hrvatske vode, Požega	digitalizirani dokument	1	1	
2177/05-02-11-175	30.03.2012	Posebna obavijest o javnoj raspravi o Prijedlogu Izmjene i dopune Prostornog plana uređenja Općine Kaptol, dostavlja se - Hrvatske vode, Donji Miholjac	digitalizirani dokument	1	1	
2177/05-02-11-176	30.03.2012	Posebna obavijest o javnoj raspravi o Prijedlogu Izmjene i dopune Prostornog plana uređenja Općine Kaptol, dostavlja se - HEP, Osijek	digitalizirani dokument	1	1	
2177/05-02-11-177	30.03.2012	Posebna obavijest o javnoj raspravi o Prijedlogu Izmjene i dopune Prostornog plana uređenja Općine Kaptol, dostavlja se - HEP d.d., DP "Elektra" Požega	digitalizirani dokument	1	1	
2177/05-02-11-178	30.03.2012	Posebna obavijest o javnoj raspravi o Prijedlogu Izmjene i dopune Prostornog plana uređenja	digitalizirani dokument	1	1	

Uredbeni broj	Datum primitka	P O P I S A K A T A (kratka oznaka sadržaja)	PRILOZI			PRIMJEDBA
			Naziv	Količina		
				priloga	listova	
		Općine Kaptol, dostavlja se-HEP Plin d.o.o., Osijek				
2177/05-02-11-179	30.03.2012	Posebna obavijest o javnoj raspravi o Prijedlogu Izmjene i dopune Prostornog plana uređenja Općine Kaptol, dostavlja se-HEP d.d., Zagreb	digitalizirani dokument	1	1	
2177/05-02-11-180	30.03.2012	Posebna obavijest o javnoj raspravi o Prijedlogu Izmjene i dopune Prostornog plana uređenja Općine Kaptol, dostavlja se-HEP Plin d.o.o., Požeга	digitalizirani dokument	1	1	
2177/05-02-11-181	30.03.2012	Posebna obavijest o javnoj raspravi o Prijedlogu Izmjene i dopune Prostornog plana uređenja Općine Kaptol, dostavlja se-Plinacro d.o.o., Zagreb	digitalizirani dokument	1	1	
2177/05-02-11-182	30.03.2012	Posebna obavijest o javnoj raspravi o Prijedlogu Izmjene i dopune Prostornog plana uređenja Općine Kaptol, dostavlja se-Tekija d.o.o., Požeга	digitalizirani dokument	1	1	
2177/05-02-11-183	30.03.2012	Posebna obavijest o javnoj raspravi o Prijedlogu Izmjene i dopune Prostornog plana uređenja Općine Kaptol, dostavlja se-T-Mobile d.o.o., Zagreb	digitalizirani dokument	1	1	
2177/05-02-11-184	30.03.2012	Posebna obavijest o javnoj raspravi o Prijedlogu Izmjene i dopune Prostornog plana uređenja Općine Kaptol, dostavlja se-T-Mobile d.o.o., Požeга	digitalizirani dokument	1	1	
2177/05-02-11-185	30.03.2012	Posebna obavijest o javnoj raspravi o Prijedlogu Izmjene i dopune Prostornog plana uređenja Općine Kaptol, dostavlja se-T-Com, Požeга	digitalizirani dokument	1	1	
2177/05-02-11-186	30.03.2012	Posebna obavijest o javnoj raspravi o Prijedlogu Izmjene i dopune Prostornog plana uređenja Općine Kaptol, dostavlja se-T-Com Hrvatske telekomunikacije d.d., Osijek	digitalizirani dokument	1	1	
2177/05-02-11-187	30.03.2012	Posebna obavijest o javnoj raspravi o Prijedlogu Izmjene i dopune Prostornog plana uređenja Općine Kaptol, dostavlja se- VIPnet d.o.o., Zagreb	digitalizirani dokument	1	1	
2177/05-02-11-188	30.03.2012	Posebna obavijest o javnoj raspravi o Prijedlogu Izmjene i dopune Prostornog plana uređenja Općine Kaptol, dostavlja se- VIPnet d.o.o., Osijek	digitalizirani dokument	1	1	
2177/05-02-11-189	30.03.2012	Posebna obavijest o javnoj raspravi o Prijedlogu Izmjene i dopune Prostornog plana uređenja Općine Kaptol, dostavlja se- Tele2 d.o.o., Zagreb	digitalizirani dokument	1	1	
2177/05-02-11-190	30.03.2012	Posebna obavijest o javnoj raspravi o Prijedlogu Izmjene i dopune Prostornog plana uređenja Općine Kaptol, dostavlja se- Optima d.d., Zagreb	digitalizirani dokument	1	1	
2177/05-02-11-191	30.03.2012	Posebna obavijest o javnoj raspravi o Prijedlogu Izmjene i dopune Prostornog plana uređenja Općine Kaptol, dostavlja se- Metronet Telekomunikacije d.d. Zagreb	digitalizirani dokument	1	1	
2177/05-02-11-192	30.03.2012	Posebna obavijest o javnoj raspravi o Prijedlogu Izmjene i dopune Prostornog plana uređenja Općine Kaptol, dostavlja se- Odašiljači i veze d.o.o., Zagreb	digitalizirani dokument	1	1	
2177/05-02-11-193	30.03.2012	Posebna obavijest o javnoj raspravi o Prijedlogu Izmjene i dopune Prostornog plana uređenja Općine Kaptol, dostavlja se- CCA Agencija za civilno zrakoplovstvo, Zagreb	digitalizirani dokument	1	1	
2177/05-02-11-194	30.03.2012	Posebna obavijest o javnoj raspravi o Prijedlogu Izmjene i dopune Prostornog plana uređenja Općine Kaptol, dostavlja se- Hrvatske šume d.o.o., Požeга	digitalizirani dokument	1	1	
2177/05-02-11-195	30.03.2012	Posebna obavijest o javnoj raspravi o Prijedlogu Izmjene i dopune Prostornog plana uređenja Općine Kaptol, dostavlja se- Hrvatske šume d.o.o., Našice	digitalizirani dokument	1	1	

Uredbeni broj	Datum primitka	POPIS AKATA (kratka oznaka sadržaja)	PRILOZI			PRIMJEDBA
			Naziv	Količina		
				priloga	listova	
2177/05-02-11-196	30.03.2012	Posebna obavijest o javnoj raspravi o Prijedlogu Izmjene i dopune Prostornog plana uređenja Općine Kaptol, dostavlja se- Hrvatska pošta d.d., Požega	digitalizirani dokument	1	1	
2177/05-02-11-197	30.03.2012	Posebna obavijest o javnoj raspravi o Prijedlogu Izmjene i dopune Prostornog plana uređenja Općine Kaptol, dostavlja se- Ured državne uprave u PSŽ	digitalizirani dokument	1	1	
2177/05-02-11-198	30.03.2012	Posebna obavijest o javnoj raspravi o Prijedlogu Izmjene i dopune Prostornog plana uređenja Općine Kaptol, dostavlja se- PSŽ	digitalizirani dokument	1	1	
2177/05-02-11-199	30.03.2012	Posebna obavijest o javnoj raspravi o Prijedlogu Izmjene i dopune Prostornog plana uređenja Općine Kaptol, dostavlja se- PSŽ	digitalizirani dokument	1	1	
2177/05-02-11-200	30.03.2012	Posebna obavijest o javnoj raspravi o Prijedlogu Izmjene i dopune Prostornog plana uređenja Općine Kaptol, dostavlja se- Ured državne uprave u PSŽ	digitalizirani dokument	1	1	
2177/05-02-11-201	30.03.2012	Posebna obavijest o javnoj raspravi o Prijedlogu Izmjene i dopune Prostornog plana uređenja Općine Kaptol, dostavlja se- HGK Požega	digitalizirani dokument	1	1	
2177/05-02-11-202	30.03.2012	Posebna obavijest o javnoj raspravi o Prijedlogu Izmjene i dopune Prostornog plana uređenja Općine Kaptol, dostavlja se- HPK, Kaptol	digitalizirani dokument	1	1	
2177/05-02-11-203	30.03.2012	Posebna obavijest o javnoj raspravi o Prijedlogu Izmjene i dopune Prostornog plana uređenja Općine Kaptol, dostavlja se- HZZO, Požega	digitalizirani dokument	1	1	
2177/05-02-11-204	30.03.2012	Posebna obavijest o javnoj raspravi o Prijedlogu Izmjene i dopune Prostornog plana uređenja Općine Kaptol, dostavlja se- Zavod za socijalnu skrb, Požega	digitalizirani dokument	1	2	
2177/05-02-11-205	30.03.2012	Posebna obavijest o javnoj raspravi o Prijedlogu Izmjene i dopune Prostornog plana uređenja Općine Kaptol, dostavlja se- JU Park priroda Papuk, Velika	digitalizirani dokument	1	2	
2177/05-02-11-206	30.03.2012	Posebna obavijest o javnoj raspravi o Prijedlogu Izmjene i dopune Prostornog plana uređenja Općine Kaptol, dostavlja se- ZRA "Panora", Požega	digitalizirani dokument	1	2	
2177/05-02-11-207	30.03.2012	Posebna obavijest o javnoj raspravi o Prijedlogu Izmjene i dopune Prostornog plana uređenja Općine Kaptol, dostavlja se- Turistička zajednica PSŽ	digitalizirani dokument	1	2	
2177/05-02-11-208	30.03.2012	Posebna obavijest o javnoj raspravi o Prijedlogu Izmjene i dopune Prostornog plana uređenja Općine Kaptol, dostavlja se- JU za upravljanje zaštićenim područjem PSŽ	digitalizirani dokument	1	2	
2177/05-02-11-209	30.03.2012	Posebna obavijest o javnoj raspravi o Prijedlogu Izmjene i dopune Prostornog plana uređenja Općine Kaptol, dostavlja se- ZPU virovitičko-podravske županije	digitalizirani dokument	1	2	
2177/05-02-11-210	30.03.2012	Posebna obavijest o javnoj raspravi o Prijedlogu Izmjene i dopune Prostornog plana uređenja	digitalizirani dokument	1	2	

Uredbeni broj	Datum primitka	P O P I S A K A T A (kratka oznaka sadržaja)	PRILOZI			PRIMJEDBA
			Naziv	Količina		
				priloga	listova	
		Općine Kaptol, dostavlja se- ZPU Požeško-slavonska županija, Požega				
2177/05-02-11-211	30.03.2012	Posebna obavijest o javnoj raspravi o Prijedlogu Izmjene i dopune Prostornog plana uređenja Općine Kaptol, dostavlja se- MPRRR, Zagreb	digitalizirani dokument	1	2	
2177/05-02-11-212	30.03.2012	Posebna obavijest o javnoj raspravi o Prijedlogu Izmjene i dopune Prostornog plana uređenja Općine Kaptol, dostavlja se- MPRRR, Zagreb	digitalizirani dokument	1	2	
2177/05-02-11-213	30.03.2012	Posebna obavijest o javnoj raspravi o Prijedlogu Izmjene i dopune Prostornog plana uređenja Općine Kaptol, dostavlja se- MO Kaptol-Komarovci, Kaptol	digitalizirani dokument	1	2	
2177/05-02-11-214	30.03.2012	Posebna obavijest o javnoj raspravi o Prijedlogu Izmjene i dopune Prostornog plana uređenja Općine Kaptol, dostavlja se- MO Alilovci	digitalizirani dokument	1	2	
2177/05-02-11-215	30.03.2012	Posebna obavijest o javnoj raspravi o Prijedlogu Izmjene i dopune Prostornog plana uređenja Općine Kaptol, dostavlja se- MORamanovci	digitalizirani dokument	1	2	
2177/05-02-11-216	30.03.2012	Posebna obavijest o javnoj raspravi o Prijedlogu Izmjene i dopune Prostornog plana uređenja Općine Kaptol, dostavlja se- MO Česljakovci	digitalizirani dokument	1	2	
2177/05-02-11-217	30.03.2012	Posebna obavijest o javnoj raspravi o Prijedlogu Izmjene i dopune Prostornog plana uređenja Općine Kaptol, dostavlja se- MO Golo Brdo	digitalizirani dokument	1	2	
2177/05-02-11-218	30.03.2012	Posebna obavijest o javnoj raspravi o Prijedlogu Izmjene i dopune Prostornog plana uređenja Općine Kaptol, dostavlja se- MO Podgorje	digitalizirani dokument	1	2	
2177/05-02-11-219	30.03.2012	Posebna obavijest o javnoj raspravi o Prijedlogu Izmjene i dopune Prostornog plana uređenja Općine Kaptol, dostavlja se- MO Doljanovci	digitalizirani dokument	1	2	
2177/05-02-11-220	30.03.2012	Posebna obavijest o javnoj raspravi o Prijedlogu Izmjene i dopune Prostornog plana uređenja Općine Kaptol, dostavlja se- MO Novi Bešinci	digitalizirani dokument	1	2	
2177/05-02-11-221	30.03.2012	Posebna obavijest o javnoj raspravi o Prijedlogu Izmjene i dopune Prostornog plana uređenja Općine Kaptol, dostavlja se- MO Bešinci	digitalizirani dokument	1	2	
2177/05-02-11-222	30.03.2012	Posebna obavijest o javnoj raspravi o Prijedlogu Izmjene i dopune Prostornog plana uređenja Općine Kaptol, dostavlja se- Udruga pokretnih komunikacija Hrvatske	digitalizirani dokument	1	2	
2177/1-3-1-12-3	04.04.2012	Izmjene i dopune Prostornog plana uređenja Općine Kaptol, Prijedlog plana, dostavlja se- ZPU PŠZ	digitalizirani dokument	1	1	
4021004/808/12RK-753	20.04.2012	Izmjena i dopuna Prostornog plana uređenja Općine Kaptol, Očitovanje-HEP ODS d.o.o.	digitalizirani dokument	1	2	
512M3-020201-12-4	23.04.2012	Prostorni plan uređenja općine Kaptol - očitovanje - dostavlja se -Ministarstvo obrane Uprava za materijalne resurse Službaza za grad. i zaštitu okoliša	digitalizirani dokument	1	1	



Uredbeni broj	Datum primitka	POPIS AKATA (kratka oznaka sadržaja)	PRILOZI			PRIMJEDBA
			Naziv	Količina		
				priloga	listova	
2177/05--02-12-223	20.04.2012	Izmjene i dopune Prostornog plana uređenja općine Kaptol - primjedbe i prijedlozi - općinski načelnik	digitalizirani dokument	1	3	
2177/05--02-12-224	17.04.2012	Zapisnik s javno izlaganja za vrijeme javnog uvida u Prijedlog Izmjena i dopuna PPUO Kaptol	digitalizirani dokument	1	3	
2177/05--02-12-225	14.05.2012	Dostava podataka s javne rasprave	digitalizirani dokument	1	1	
2177/05--02-12-226	22.05.2012	Račun br. 3 za Izmjene i dopune prostornog plana uređenja Općine Kaptol - Zavod za prostorno uređenje Požeško-slavonske županije	digitalizirani dokument	1	1	
2177/05--02-12-227	21.05.2012	PPUO Kaptol, Izmjene i dopuna, Nacrt konačnog prijedloga	digitalizirani dokument	1	1	
2177/1-3-1-12-5-754	30.05.2012	Nacrt konačnog prijedloga plana, dostavlja se - Zavod za prostorno uređenje PSZ	digitalizirani dokument	1	1	
512M3-020201-12-6	11.06.2012	Prostorni plan uređenja općine Kaptol - mišljenje, dostavlja se - Ministarstvo obrane Uprava za materijalne resurse	digitalizirani dokument	1	1	
376-10/SP-12-6	11.06.2012	Općina Kaptol izmjene i dopune PPUO Kaptol - mišljenje o usklađenosti konačnog prijedloga plana s utvrđenim zahtjevima iz članka 79. UOPUG-HAKOM Zagreb	digitalizirani dokument	1	1	
532-04-10/6-12-4	12.06.2012	Prethodna suglasnost na Nacrt konačnog prijedloga Izmjena i dopuna PPUO Kaptol - Ministarstvo kulture Konzervatorski odjel u Požegi	digitalizirani dokument	1	2	
543-11-01-12-11	13.06.2012	Suglasnost na Nacrt konačnog prijedloga Izmjena i dopuna PPUO Kaptol - DUZS PUZS Požega	digitalizirani dokument	1	1	
2177/05-02-12-236	31.05.2012	Nacrt konačnog prijedloga Izmjena i dopuna PPUO Kaptol - prethodno mišljenje, traži se - Ministarstvo poljoprivrede Zagreb	digitalizirani dokument	1	1	
2177/05-02-12-228	31.05.2012	Nacrt konačnog prijedloga Izmjena i dopuna PPUO Kaptol - prethodno mišljenje, traži se - Ministarstvo kulture Uprava za zaštitu kulturne baštine Konzervatorski odjel u Požegi	digitalizirani dokument	1	1	
2177/05-02-12-229	31.05.2012	Nacrt konačnog prijedloga Izmjena i dopuna PPUO Kaptol - prethodno mišljenje, traži se - DUZS PUZS Požega	digitalizirani dokument	1	1	
2177/05-02-12-230	31.05.2012	Nacrt konačnog prijedloga Izmjena i dopuna PPUO Kaptol - prethodno mišljenje, traži se - Hrvatska agencija za pošt i elektroničke komunikacije Zagreb	digitalizirani dokument	1	1	
2177/05-02-12-231	31.05.2012	Nacrt konačnog prijedloga Izmjena i dopuna PPUO Kaptol - prethodno mišljenje, traži se - Ministarstvo obrane Uprava za materijalne resurse Služba za nekretnina, graditeljstvo i zaštitu okoliša Zagreb	digitalizirani dokument	1	1	
2177/05-02-12-232	31.05.2012	Nacrt konačnog prijedloga Izmjena i dopuna PPUO Kaptol - prethodno mišljenje, traži se - Ministarstvo zaštite okoliša Uprava za zaštitu prirode Zagreb	digitalizirani dokument	1	1	
2177/05-02-12-233	31.05.2012	Nacrt konačnog prijedloga Izmjena i dopuna PPUO Kaptol - prethodno mišljenje, traži se - Ministarstvo poljoprivrede Uprava za poljoprivredu i prehrambenu industriju Zagreb	digitalizirani dokument	1	1	
2177/05-02-12-234	31.05.2012	Nacrt konačnog prijedloga Izmjena i dopuna PPUO Kaptol - prethodno mišljenje, traži se - Ministarstvo poljoprivrede Uprava veterinarstva Zagreb	digitalizirani dokument	1	1	
2177/05-02-12-235	31.05.2012	Nacrt konačnog prijedloga Izmjena i dopuna PPUO Kaptol - prethodno mišljenje, traži se - Ministarstvo poljoprivrede Uprava šumarstva, lovstva i drvna	digitalizirani dokument	1	1	

Uredbeni broj	Datum primitka	P O P I S A K A T A (kratka oznaka sadržaja)	P R I L O Z I			P R I M J E D B A
			Naziv	Količina		
				priloga	listova	
		industrije Zagreb				
2177/05-02-12-236	31.05.2012	Nacrt konačnog prijedloga Izmjena i dopuna PPUO Kaptol -prethodno mišljenje, traži se - Ministarstvo poljoprivrede Uprava vodnog gospodarstva Zagreb	digitalizirani dokument	1	1	
517-07-2-2-12-8	11.07.2012	Nacrt konačnog prijedloga Izmjena i dopuna PPUO Kaptol -suglasnost, daje se -Ministarstvo zaštite okoliša i prirode Zagreb	digitalizirani dokument	1	2	
2177/1-3-1-12-6	17.07.2012	Izmjene i dopune PPUO Kaptol -Konačni prijedlog -dostavlja se -Zavod za prostorno uređenje Požeško -slavonske županije	digitalizirani dokument	1	1	
2177/05-02-12-237	17.07.2012	Zaključak o utvrđivanju Konačnog prijedloga Izmjena i dopuna PPU Općine Kaptol	digitalizirani dokument	1	1	
2177/05-02-12-238	17.07.2012	Suglasnost na Konačni prijedlog Izmjena i dopuna PPU Općine Kaptol -traži se -Požeško-slavonske županija, župan	digitalizirani dokument	1	1	



REPUBLIKA HRVATSKA  
POŽEŠKO-SLAVONSKA ŽUPANIJA



OPĆINA KAPTOL  
Općinski načelnik

KLASA:350-01/11-01/6  
URBROJ:2177/05-02-11-149  
Kaptol, 29. ožujka 2012.godine.

Temeljem članka 84. stavak 2. Zakona o prostornom uređenju i gradnji (NN br. 76/07, 38/09, 55/11 i 90/11) i članka 47. Statuta Općine Kaptol ("Službeni glasnik Općine Kaptol", br. 03/09), Općinski načelnik Općine Kaptol donio je 29. ožujka 2012. godine slijedeći

## **ZAKLJUČAK**

### **o utvrđivanju Prijedloga izmjene i dopune prostornog plana uređenja Općine Kaptol**

#### **I.**

Utvrđuje se Prijedlog Izmjene i dopune prostornog plana uređenja Općine Kaptol (u daljnjem tekstu: Izmjene i dopune PPUO Kaptol) za javnu raspravu.

#### **II.**

Prijedlog Izmjene i dopune PPUO Kaptol sadrži tekstualni i grafički dio plana te sažetak za javnost.

#### **III.**

Prijedlog Izmjene i dopune PPUO Kaptol upućuje se na javnu raspravu koja se sastoji od javnog uvida i javnog izlaganja. Obavijest o upućivanju na javnu raspravu objavit će se u dnevnom tisku, službenom glasniku i/ili na lokalno uobičajen način javnog priopćavanja i putem web-stranica Općine Kaptol, Požeško-slavonske županije i Ministarstva graditeljstva i prostornog uređenja.

#### **IV.**

Javni uvid u Prijedlog Izmjene i dopune PPUO Kaptol trajat će od 10. travnja do 20. travnja 2012. godine, a može se izvršiti svakog radnog dana od 8<sup>00</sup> – 15<sup>00</sup> sati u prostorijama nositelja izrade, Jedinstvenog upravnog odjela Općine Kaptol, Školska 3, u Kaptolu.

#### **V.**

Javno izlaganje radi obrazloženja rješenja iz Prijedloga Izmjene i dopune PPUO Kaptol održat će se 17. travnja 2012. godine u 10<sup>30</sup> sati, u prostorijama općine Kaptol, Školska 3, u Kaptolu.

#### **VI.**

Primjedbe i prijedlozi, te očitovanja na Prijedlog Izmjene i dopune PPUO Kaptol mogu se dati na slijedeći način:

1. Državna tijela, pravne osobe s javnim ovlastima i tijela jedinice lokalne i područne (regionalne) samouprave dostavljaju očitovanje u pisanom obliku nositelju izrade – Jedinstvenom upravnom odjelu Općine Kaptol, Školska 3, 34334 Kaptol, najkasnije do 20. travnja 2012. godine, ili na javnom izlaganju.

**2. Građani i udruge:**

- upisivanjem primjedbi i prijedloga u Knjigu primjedbi koja se nalazi uz Prijedlog Plana tijekom javnog uvida,
- davanjem primjedbi i prijedloga u zapisnik na javnom izlaganju koje će se održati 17. travnja 2012. godine,
- davanjem primjedbi i prijedloga u pisanom obliku, na adresu:  
Jedinstvenog upravnog odjela Općine Kaptol, Školska 3, 34334 Kaptol,  
najkasnije do 20. travnja 2012. godine.

Prijedlozi i primjedbe koji nisu dostavljeni u roku ili nisu čitko napisani i potpisani imenom i prezimenom, uz adresu podnositelja, kao i primjedbe i prijedlozi koji se ne odnose na predmet izrade Izmjene i dopune PPUO Kaptola, neće se uzeti u obzir u pripremi Izvješća o javnoj raspravi.

**VII.**

Za provođenje ovog Zaključka te poduzimanje svih drugih potrebnih radnji, sukladno Zakonu o prostornom uređenju i gradnji zadužuje se Jedinstveni upravni odjel Općine Kaptol kao Nositelj izrade Izmjene i dopune PPUO Kaptol.

**VIII.**

Ovaj Zaključak bit će objavljen u „Službenom glasniku Općine Kaptol“.





REPUBLIKA HRVATSKA  
POŽEŠKO-SLAVONSKA ŽUPANIJA  
ŽUPAN

Klasa: 350-01/12-01/72  
Urbroj: 2177/1-01-01-12-3  
Požega, 19.07.2012. godine



ZAVOD ZA PROSTORNO UREĐENJE  
POŽEŠKO-SLAVONSKOŽUPANIJE  
POŽEGA

Primljeno	19.7.2012.	
Klasifikacijski simbol	Org. j.	
Ludžbeni broj	Pril.	Wil.

OPĆINA KAPTOL  
34334 KAPTOL  
Školska 3

Predmet: **Suglasnost na Izmjene i dopune  
Prostornog plana uređenja Općine Kaptol** – dostavlja se

Povodom zahtjeva Općine Kaptol, Školska 3, sukladno članku 98. Zakona o prostornom uređenju i gradnji (NN br.76/07., 38/09.55/11, 90/11. i 50/12), a po prethodno pribavljenom mišljenju Javne ustanove Zavoda za prostorno uređenje Požeško-slavonske županije Klasa: 350-01/12-04/5 Urbroj: 2177/1-3-3-12-2 od 19. srpnja 2012. godine, daje se

#### SUGLASNOST

na **Konačni prijedlog Izmjena i dopuna Prostornog plana uređenja Općine Kaptol** izrađenog po Zavodu za prostorno uređenje Požeško-slavonske županije, Požega, Županijska 7 od srpnja 2012. godine.

  
**Marijan Aladrović, dipl.ing.**

Dostaviti:

1. Naslov
2. Zavod za prostorno uređenje Požeško-slavonske županije (na znanje)
3. Pismohrana